



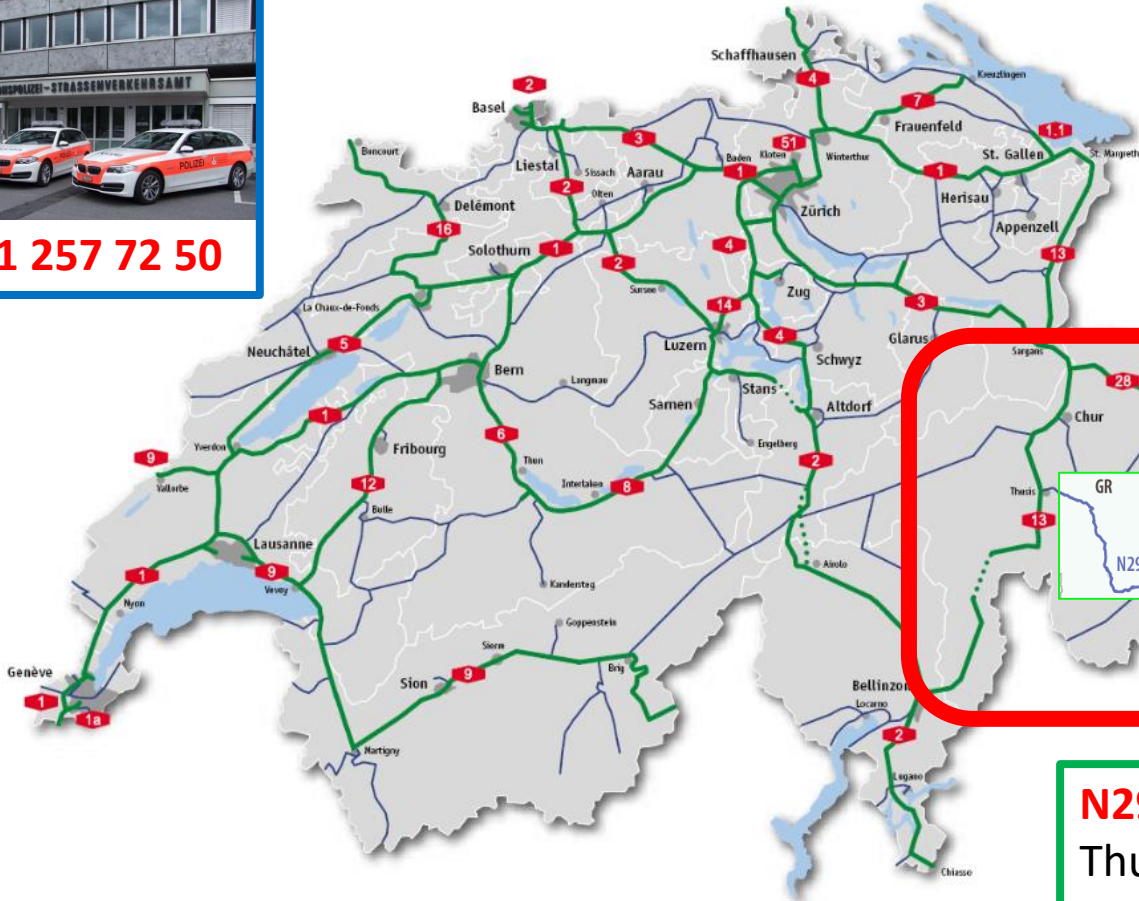
Kantonspolizei Graubünden
 Polizia chantunala dal Grischun
 Polizia cantonale dei Grigioni

A13 / N28 / N29

Transportbegleitung POLIZEI / ATB GR



+41 81 257 72 50



— Nationalstrassen
 (SR 725.113.11)
 — Hauptstrassen
 (SR 725.116.23)

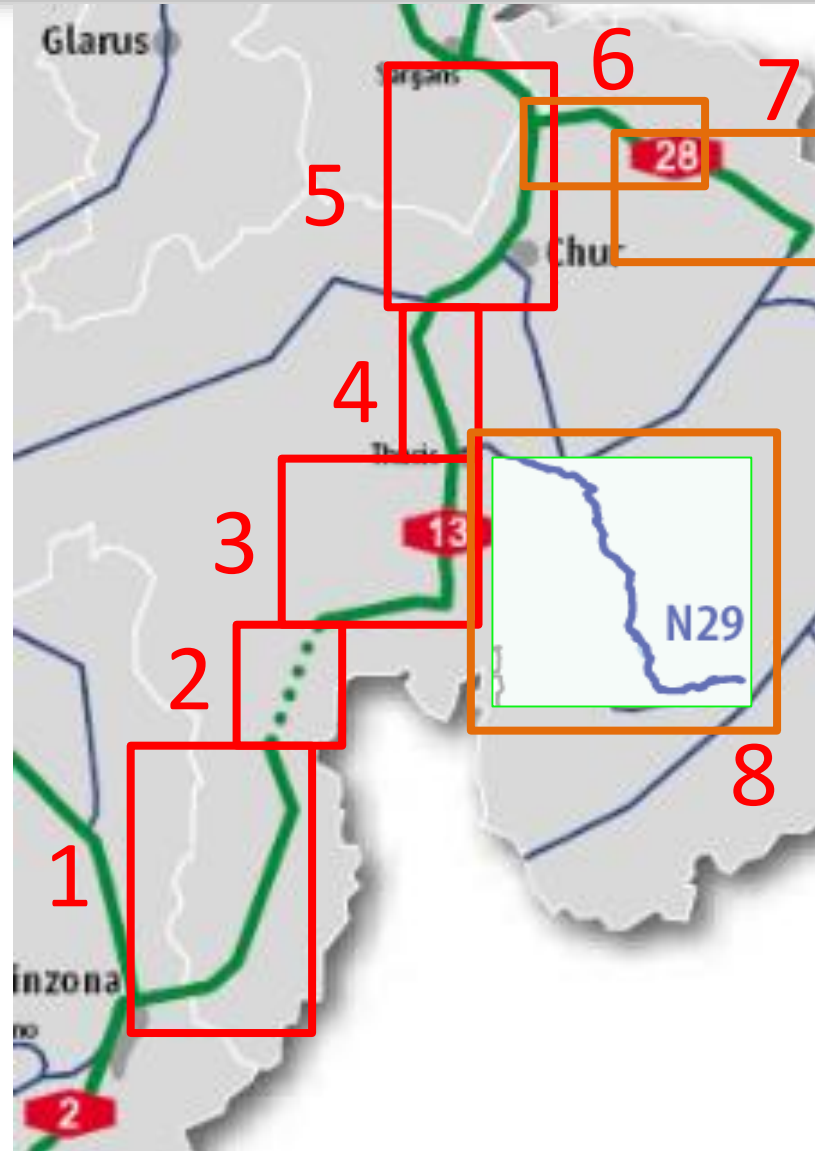
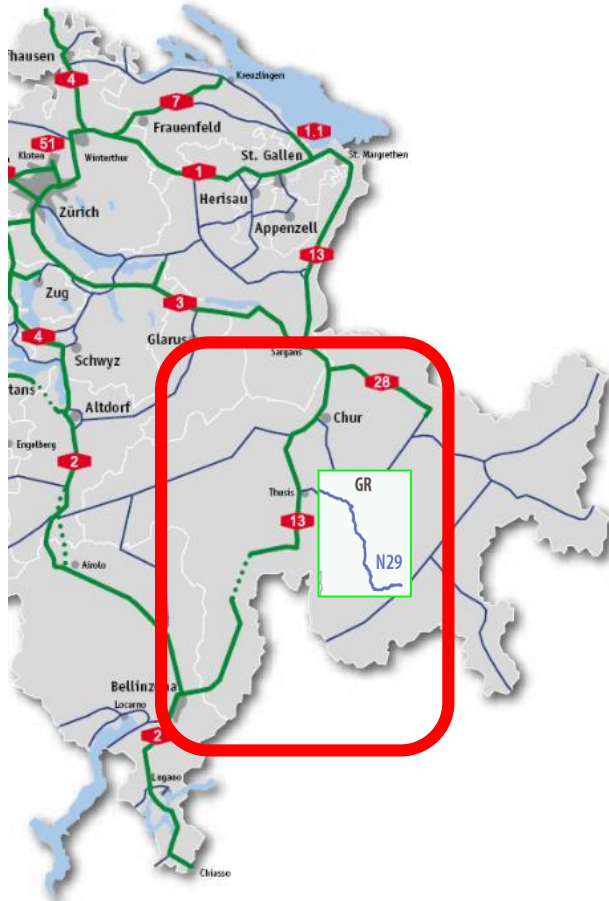


N29

Thuisis – Julierpass – Silvaplana
 neu ab 01.01.2020

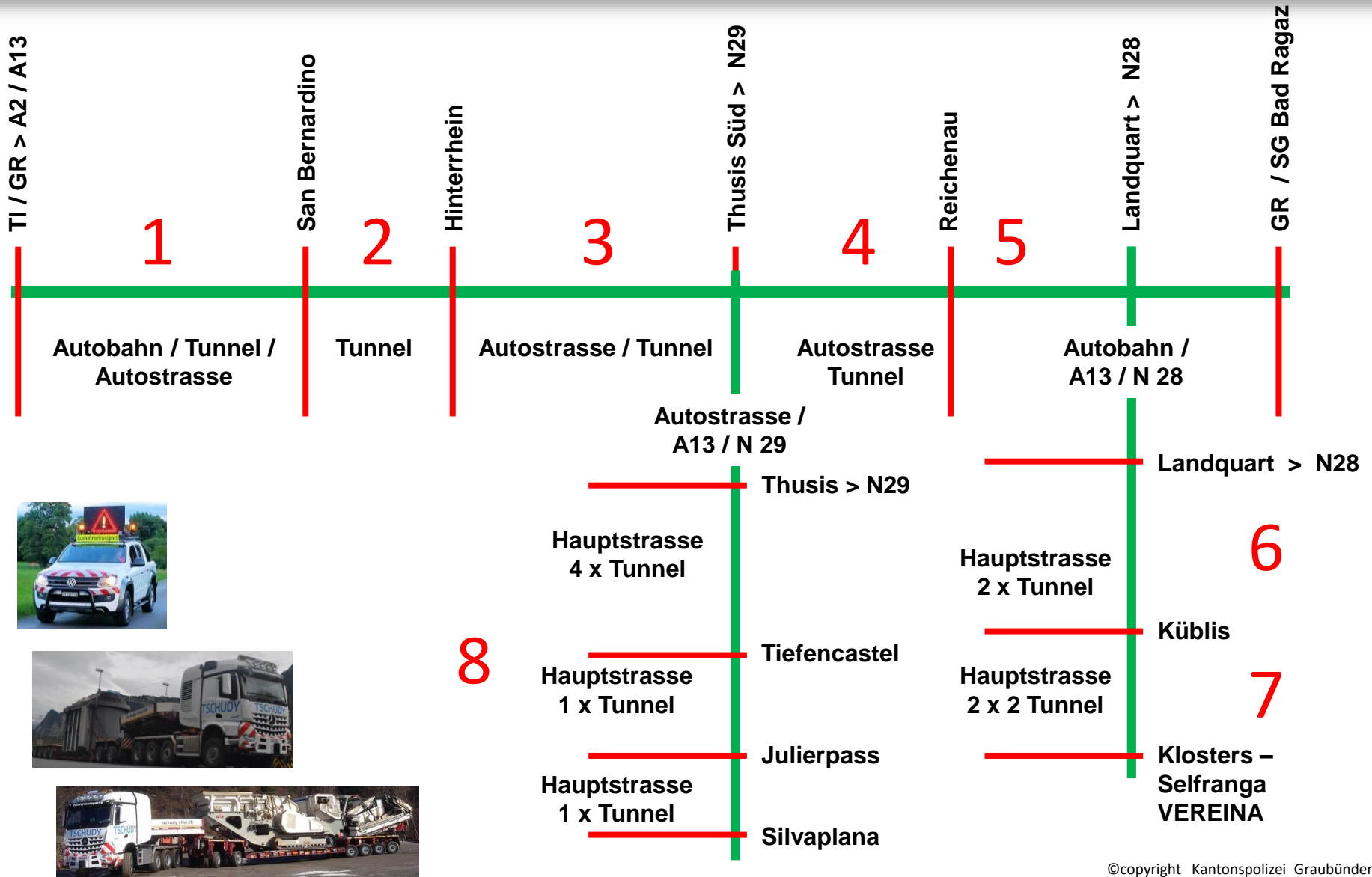


A13 / N28 /N29 Transportbegleitung



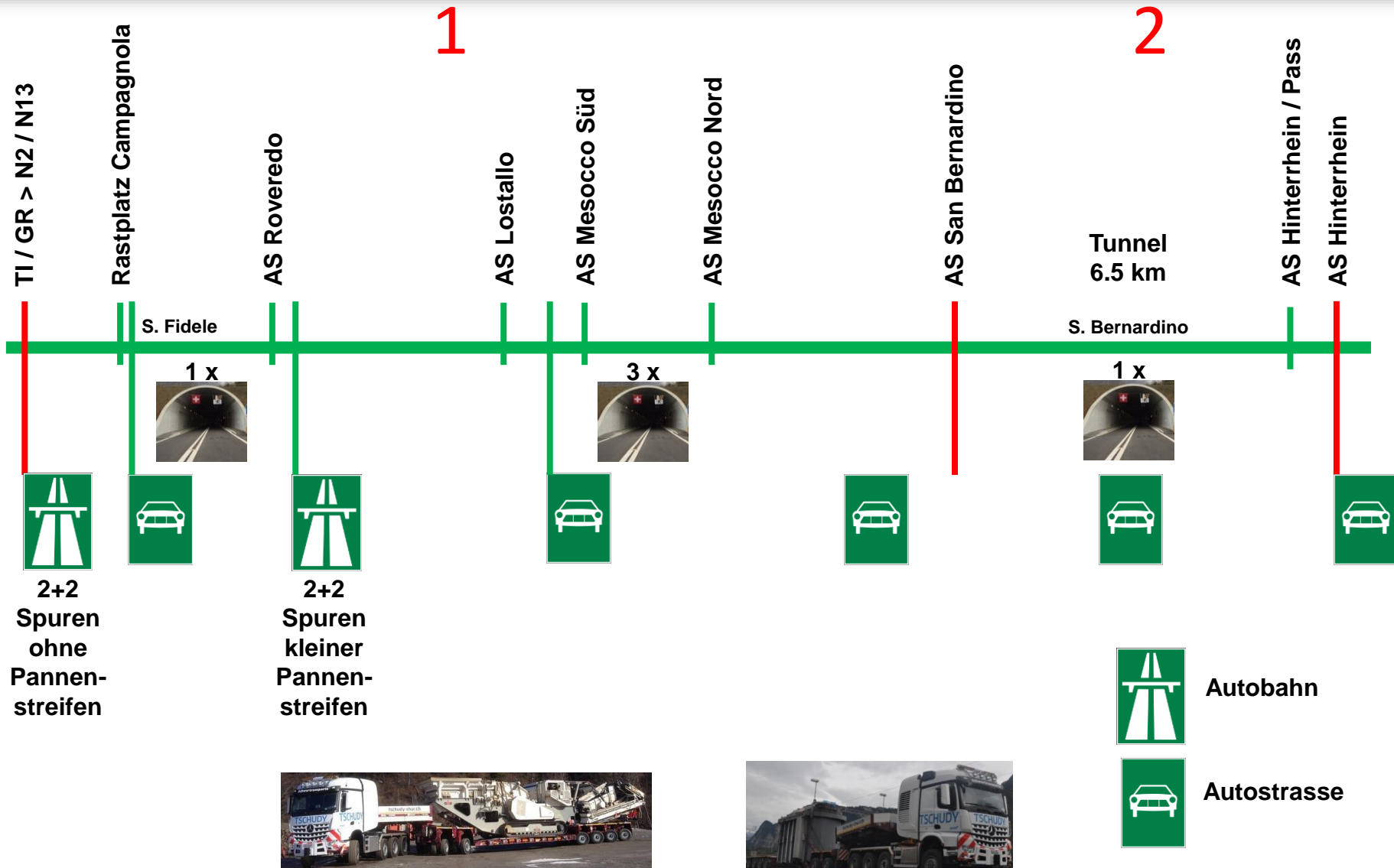


A13 / N28 / N29 Transportbegleitung





A13 Transportbegleitung

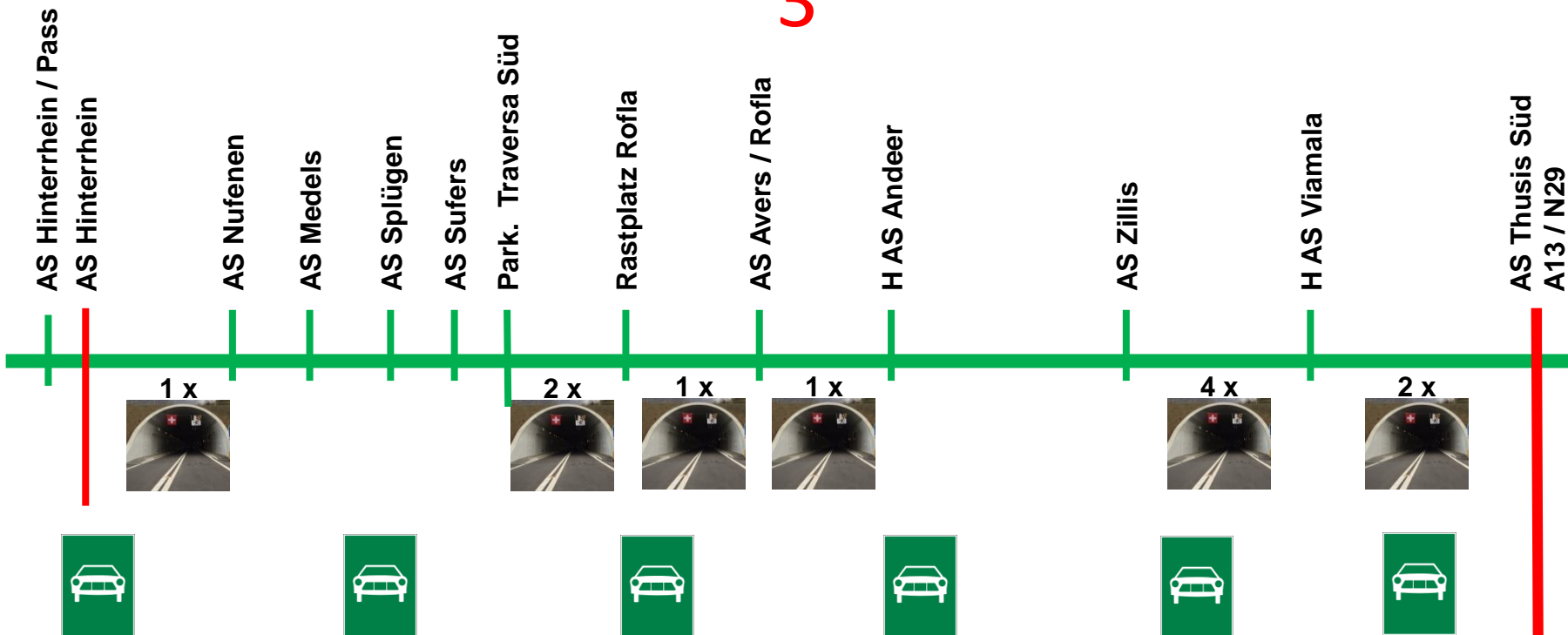




A13 / N29 Transportbegleitung



3





Autobahn



Autostrasse

N29

8





A13 / N29 Transportbegleitung



4

5

AS Thusis Süd
A13 / N29

AS Thusis Nord

AS Rothenbrunnen

HAS Bonaduz

AS Reichenau

AS Chur Süd



2+2
Spuren



1+1
Spuren



1+1
Spuren
ohne
Pannen-
streifen



Autobahn



Autostrasse

N29



8

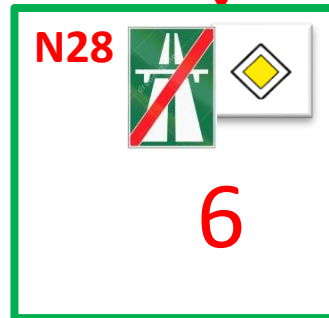




A13 / N28 Transportbegleitung



5



Autobahn



Autostrasse



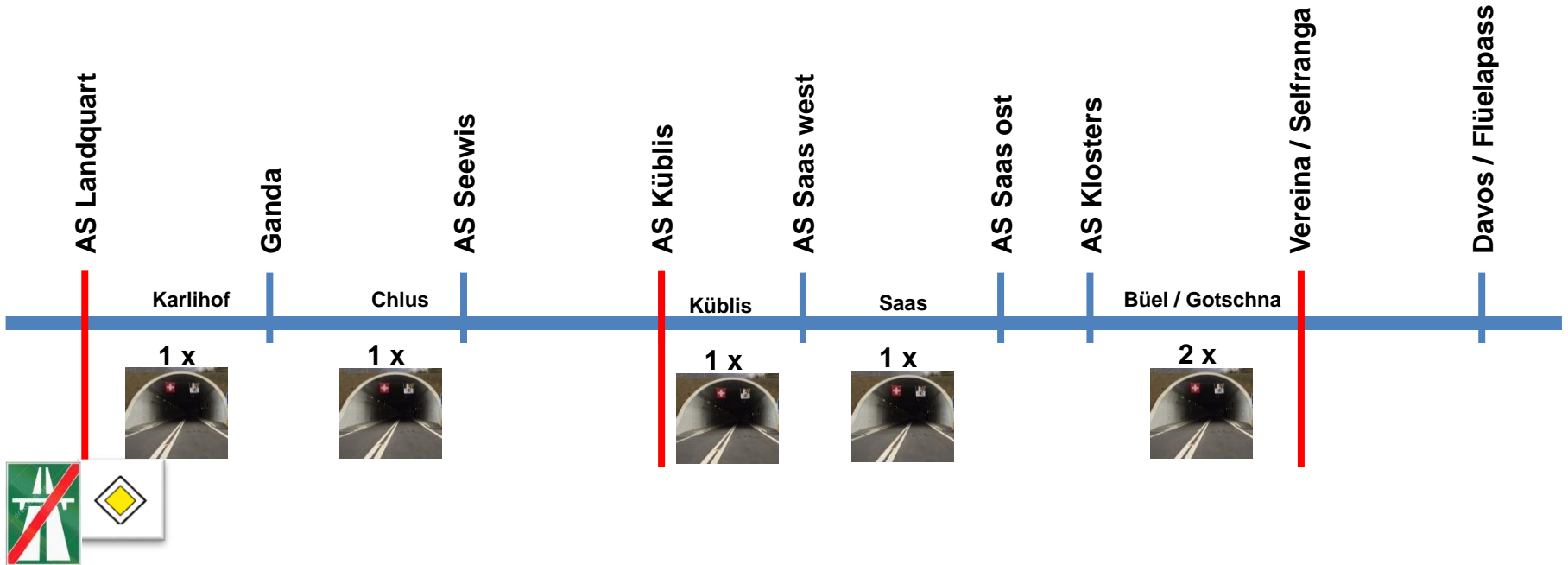


N28 Transportbegleitung



6

7



**Karlihof – und Chlus – Tunnel
 dürfen nicht auf "ROT" gestellt werden**

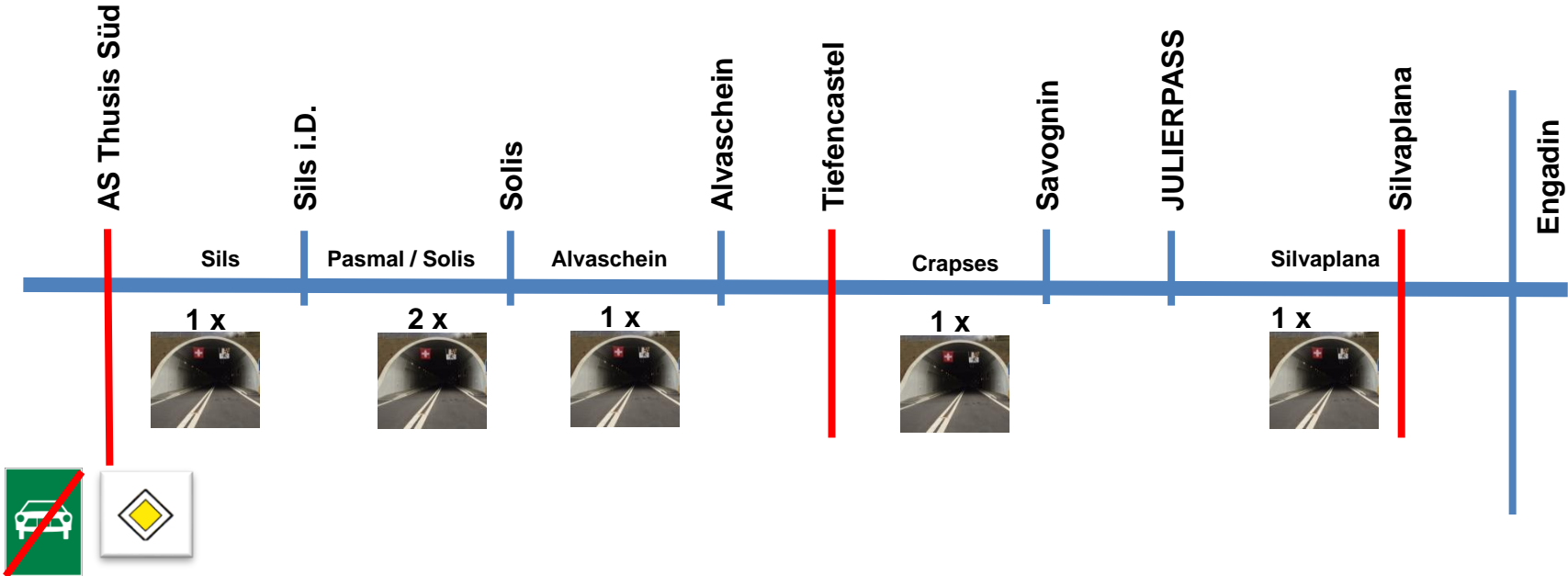




N29 Transportbegleitung



8





Transportbegleitungen - Arten



Autobahn /
> Absicherung nach Hinten
 ++ Sperrung bei Auflagen Brücken etc.

> Optional
 - bei Stau
 - Sperrungen

Autobahn



Autobahn bei Ausfahrten
> Optional für Kreisel und Begleitmannschaft etc.
> Übergang Autobahn zu Autostrasse




Autobahn /
> Absicherung nach Hinten
 ++ Sperrung bei Auflagen Brücken etc.





Transportbegleitungen - Arten



Autostrasse / Hauptstrassen
 ++ Sperrung vorne u./od. hinten
 gemäss Auflagen und den Transport-Massen





Transportbegleitungen - Arten





ATB mit Begleitmannschaft / Entfernen Infra



**Vorfahrt 1
 Sperrung / Tunnel**

**Vorfahrt 2
 Unmittelbar vor
 Transport**

**ATB
 Sperrung nach
 hinten**



**Optional auch
 Vorfahrt Fz 2
 möglich**

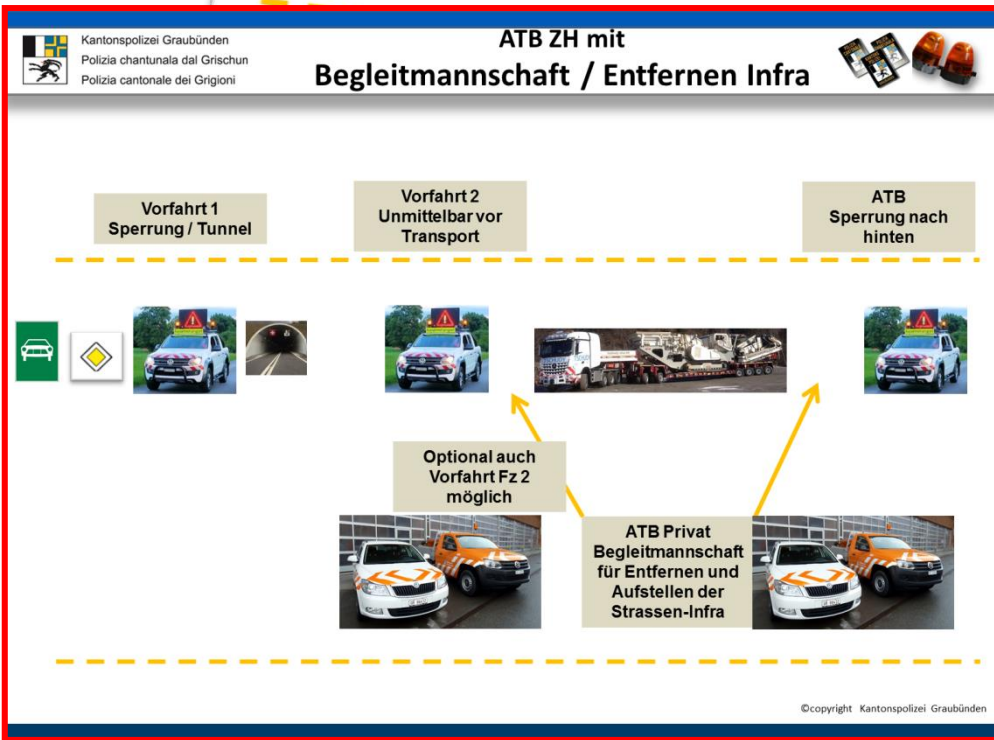


**ATB Privat
 Begleitmannschaft
 für Entfernen und
 Aufstellen der
 Strassen-Infra**





Auflagen und Umsetzung ATB



- 253453A/CH (280893)
- 18 E S46700
- E 003214 2018 / 254635A/CH und 18 E S46740



©copyright Kantonspolizei Graubünden



Auflagen und Umsetzung ATB



Itinerario A13

Entrata Landquart (14)



km 126 a 125 Prescrizione 144
 km 125 a 125 Prescrizioni 132, 144
 km 122 a 120 Prescrizioni 132, 144
 km 118 a 120 Prescrizione 144

km 114 a 112 Prescrizioni 132, 144
 km 112 a 111 Prescrizione 144
 km 110 a 110 Prescrizione 144

Entrata Thusis Sud (22)

(BW N13 296) Bachdurchlass Nesslaboden

km 84 a 83 Prescrizione 144

Entrata Viamala Nord (23)

Entrata Zillis (24)

(BW N13 171) Sottopassaggio Molten

km 80 a 79 Prescrizione 144

(BW N13 167) Ponte Hinterrhein Fundogn

km 78 a 77 Prescrizioni 24, 144

Fahrstrecke:
 Itinéraire:
 Itinerario:

Entrata Sufers (27)

- 5 Accompagnamento obbligatorio da parte della Polizia o di un accompagnatore autorizzato dal Cantone.
- 90.4 Sul tratto della strada nazionale, da **Landquart (14)** a **Deviazione Bellinzona Nord (45)**, è necessario un accompagnamento da parte della Polizia stradale o di un accompagnatore autorizzato dal Cantone Graubünden e Ticino. Il titolare dell'autorizzazione deve comunicare il trasporto eccezionale, almeno 24 ore prima, alla Polizia (per l'indirizzo cfr. www.permesso-speciale.ch), nonché chiarire i dettagli organizzativi (orario, luogo dell'incontro ecc.)

o strada locale Andeer
 abach
 o Bärenburg
 o alte Aversera
 rhein

km 75 a 74 Prescrizioni 24, 144
 km 74 a 73 Prescrizioni 24, 144
 km 72 a 71 Prescrizioni 24, 144
 km 70 a 69 Prescrizioni 24, 144

(BW N13 108) Ponte Lennen vyperstutz

Entrata Hinterrhein (31)

(BW N13 105) Ponte Dorfbach Hinterrhein

Entrata San Bernardino-Passo (32)

Entrata San Bernardino (33)

(BW N13 098) Ponte Isola

Entrata Pian San Giacomo (34)

Entrata Mesocco Nord (35) Entrata Sud e Ent

(BW N13 070) Ponte Anzone

(BW N13 069) Sottopass

(BW N13 068) Sottopass

(BW N13 067) Sottopass

(BW N13 066) Sottopass

(BW N13 065) Sottopass

(BW N13 064) Sottopass

(BW N13 063) Sottopass

(BW N13 062) Sottopass

(BW N13 061) Sottopass

(BW N13 060) Sottopass

(BW N13 059) Sottopass

(BW N13 058) Sottopass

(BW N13 057) Sottopass

(BW N13 056) Sottopass

(BW N13 055) Sottopass

(BW N13 054) Sottopass

(BW N13 053) Sottopass

km (BW N13 148)

km (BW N13 149)

km (BW N13 150)

km (BW N13 151)

km (BW N13 152)

km (BW N13 153)

km (BW N13 154)

km (BW N13 155)

km (BW N13 156)

km (BW N13 157)

km (BW N13 158)

km (BW N13 159)

km (BW N13 160)

km (BW N13 161)

km (BW N13 162)

km (BW N13 163)

km (BW N13 164)

km (BW N13 165)

km (BW N13 166)

km (BW N13 167)

km (BW N13 168)

km (BW N13 169)

km (BW N13 170)

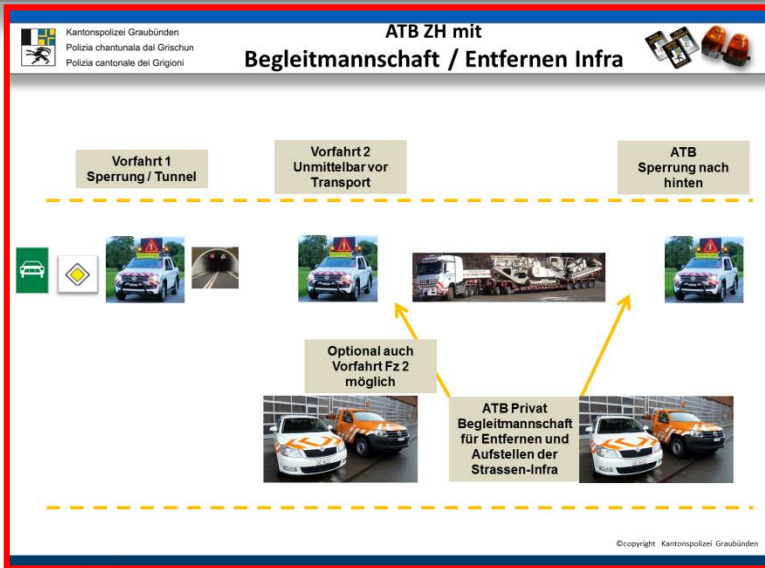
Prescrizioni 24, 144

Prescrizione 24

Prescrizioni 26, 24, 144



Auflagen und Umsetzung ATB



| Eintrittsstelle | Weg | Preskription |
|----------------------------|---|------------------------------------|
| Entrata Landquart (14) | (BW N13 280) Sottopassaggio Entrata Landquart I | km 126 a 125 Prescrizione 144 |
| | (BW N13 278) Ponte Mühlbach I | km 126 a 125 Prescrizioni 132, 144 |
| | (BW N13 275) Sottopassaggio treno Zizers I | km 122 a 120 Prescrizioni 132, 144 |
| Entrata Zizers (15) | (BW N13 273A) Chesserüfe Kanal | km 121 a 120 Prescrizione 144 |
| | Entrata Chur Nord (16) | |
| Entrata Chur Nord (16) | (BW N13 251A) Sottopassaggio Unter Au | km 114 a 112 Prescrizioni 132, 144 |
| | (BW N13 248) Ponte Pleussur I | km 112 a 111 Prescrizione 144 |
| | (BW N13 245A) Sottopassaggio Pulvermühlestrasse | km 111 a 110 Prescrizione 144 |
| Entrata Chur Sud (17) | | |
| Entrata Thusis Sud (22) | | |
| Entrata Viamala Nord (23) | | |
| Entrata Zillis (24) | | |
| Entrata Molten (24) | (BW N13 171) Sottopassaggio Molten | |
| | (BW N13 167) Ponte Hinterhein Fundogni | |
| Entrata Andeer (25) | (BW N13 158) Sottopassaggio strada locale | |
| | (BW N13 157) Ponte Tscherabach | |
| | (BW N13 156) Sottopassaggio Bärenburg | |
| | (BW N13 155) Sottopassaggio alte Aversers | |
| Entrata Aversers (25) | (BW N13 154) Ponte Aversershein | |
| | Entrata Rofla / Avers (26) | |
| Entrata Rofla / Avers (26) | (BW N13 152) Ponte Rofla | |
| | (BW N13 148) Ponte Surettabach | |
| | (BW N13 147) Ponte Crestawald | |

| Eintrittsstelle | Weg | Preskription |
|--|---|---------------------------------|
| Entrata Sufers (27) | (BW N13 138) Sottopassaggio Unter Rütli | km 65 a 63 Prescrizione 24 |
| | (BW N13 135) Ponte Grüne | km 64 a 63 Prescrizioni 24, 144 |
| | (BW N13 130) Sottopassaggio Splügenpass Strasse | km 63 a 62 Prescrizione 24 |
| Entrata Splügen (28) | (BW N13 128) Ponte Obere Hausenbach | km 63 a 62 Prescrizione 24 |
| | Entrata Medels (29) | |
| Entrata Medels (29) | (BW N13 113) Ponte Sagenbach | km 57 a 56 Prescrizione 24 |
| | Entrata Nufenen (30) | |
| Entrata Nufenen (30) | (BW N13 108) Ponte Lehnen Wyberstutz | km 53 a 52 Prescrizione 24 |
| | Entrata Hinterhein (31) | |
| Entrata Hinterhein (31) | (BW N13 105) Ponte Dorfbach Hinterhein | km 52 a 51 Prescrizioni 24, 144 |
| | Entrata San Bernardino-Passo (32) | |
| Entrata San Bernardino (33) | (BW N13 098) Ponte Isola | km 43 a 42 Prescrizioni 24, 144 |
| | Entrata Pian San Giacomo (34) | |
| Entrata Mesocco Nord (35) Entrata Sud e Entrata Nord | (BW N13 070) Ponte Anzone | km 30 a 29 Prescrizioni 24, 144 |
| | (BW N13 069) Sottopassaggio Dangio | km 30 a 29 Prescrizioni 24, 144 |
| | (BW N13 068) Sottopassaggio Anzone | km 30 a 29 Prescrizioni 24, 144 |
| | (BW N13 067) Sottopassaggio Leso | km 29 a 28 Prescrizioni 24, 144 |
| | (BW N13 066) Ponte Leso | km 29 a 28 Prescrizione 144 |
| | (BW N13 065) Sottopassaggio Cremeo | km 29 a 28 Prescrizioni 24, 144 |
| | Entrata Mesocco Sud (36) | |
| | (BW N13 058) Ponte Verbi | km 26 a 25 Prescrizione 132 |
| | Entrata Lostallo (37) | |
| | (BW N13 027) Ponte riale val Cama I | km 13 a 12 Prescrizione 144 |
| | Entrata Roveredo (38) | |
| | (BW 060.414) Ponte sul riale Grande | km 3 a 2 Prescrizione 144 |

5 Accompagnamento obbligatorio da parte della Polizia o di un accompagnatore autorizzato dal Cantone.

90.4 Sul tratto della strada nazionale, da Landquart (14) a Deviazione Bellinzona Nord (45), è richiesto un accompagnamento da parte della Polizia stradale o di un accompagnatore autorizzato.

Disposizioni:

- Per i trasporti tra il km 50.715 (Portale Nord S. Bernardino) e il km 72.625 (Porta Sud Bärenburg-Tunnel) è richiesto oltre alla scorta della polizia, dopo il transito al centro della carreggiata, d'intervenire a riposizionare i delineatori situati al centro del ponte (per 5 ponti). In questo tratto di strada sono previsti dei delineatori flessibili.

altezza da terra min. 15cm

Prescrizioni 24, 144
 Prescrizione 24
 Prescrizioni 26, 24, 144



Auflagen und Umsetzung ATB



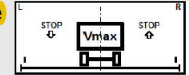
Ischnessa Granda - Brücke vallemper

Max Gewicht: 50.00 t
 Max Breite: 3.40 m Max Höhe: n
 Auskunft: Guido Tomaschett, +41 79 635 38 90

51.350 Chapella: Abzw. Chapella

51.918 Bahnüberführung Chapella

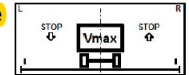
Fahren in Brückenmitte, keine weiteren Fahrzeuge (STOP)
 V Max: 20 km/h



16.04.2018 - 13.07.2018

41.00 t
 3.50 m Max Höhe: n
 Jud, +41 79 938 90 50

Fahren in Brückenmitte, keine weiteren Fahrzeuge (STOP)
 V Max: 20 km/h



56.399 Zuoz: Abzw. Zuoz

59.007 59.437 Prov. Innbrücke Madulain

Fahren in den Fahrspuren
 V Max: 40 km/h



59.243 Madulain

60.051 La Punt-Chamues-ch: (Zernez)

**Fahren in Brückenmitte, keine weiteren Fahrzeuge (STOP)
 V Max: 20 km/h**

