











# Teilrevision Gefahrenzonenplan Churwalden

## Bach 1:2'000

### Gefahrenzonen

-  Gefahrenzone 1 (rote Zone)
-  Gefahrenzone 2 (blaue Zone)
-  Erfassungsbereich

### Hinweise

-  Gebäude
-  Wege, Strassen, Plätze
-  Baugebiet
-  Wald
-  Gewässer

Tiefencastel, den

Gefahrenkommission II

Vorsitz

(Andri Largiadèr)

Visum für Wassergefahr  
 Abteilung für Wasserbau TBA GR

(Marcel Roth)

Mitglied

(Christian Wilhelm)

Regionalforstingenieur

(Bruno Roussette)

