





# Symbole zur Kartierung der Ereignisse




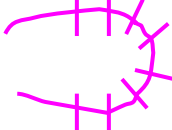



## Prozessumhüllende (Muss kartiert werden!!)

					
Lawine Hellblau	Hochwasser blau	Murgang violett	Rutschungen orange	Hangmure braun	Sturz rot
					
Anrissgebiet oben nicht einsehbar	Ablagerungsgebiet nicht einsehbar	Bsp. Murgang mit Haupt- flussrichtung Wasser	Bsp. Sturz mit Haupt- und Nebensturzricht.	Bsp. Lawine Fliess- und Staubl.	

## Linien: (Kartieren falls Erkenntnisgewinn)

Hauptfliess- /Hauptsturzrichtung (in entsprechender Prozessfarbe) 

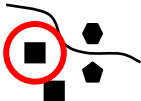

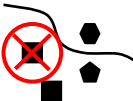
Nebenfliess- /Nebensturzrichtung (in entsprechender Prozessfarbe) 

Lawine:		Staublawinenwirkung	
Wasser:		Tiefenerosion	
			Seitenerosion
Murgang:		Murgangkopf	
			Seitenschüttung
Rutschung:		Risse	
			Wülste

## Punkte: (Eintragen falls Erkenntnisgewinn)

A = Ausbruchstelle, D = Durchmesser grösster Block [m]; E = Erosionstiefe [m]; H = Ablagerungsmächtigkeit [m]; U = Überschwemmungstiefe [m]; W = Wasseraustritt

## Schäden:

		
Objekt Betroffen	Objekt beschädigt	Objekt zerstört