


Amt für Wald und Naturgefahren
 Uffizi da gaud e privels da la natira
 Ufficio foreste e pericoli naturali


GEMEINDE DAVOS




Bauprojekt, LV Frauentobel
Intensitätskarten Lawinen vor Massnahmen
Frauentobel - PQ Staflermeder Nord

 www.tur.ch tur gmbh Promenade 129, CH-7260 Davos Dorf	Masstab 1:4'500	Anhang 3.2
	Format: A3	
	gezeichnet: 27.08.2021/gu	
	Planänderung:	





LEGENDE

Intensität

-  starke Intensität
-  mittlere Intensität
-  schwache Intensität

Erfassungsbereiche

-  mit vollständigem Ereigniskataster
-  mit unvollständigem Ereigniskataster

Basisplan 2019 © ALG

