




Signalisation mit Routenfeld

Damit eine Ladestation für die Nutzer auch abseits von signalisierten Routen erkennbar ist, empfiehlt sich eine entsprechende Wegweisung. Diese stützt sich auf die bekannte Signalisation für Mountainbikes und Velos ab und soll zurückhaltend eingesetzt werden, um einen Schilderwald zu vermeiden. Sie sollte sich auf ein bis zwei Schilder ab der nächsten Strasse oder Veloroute beschränken. Im konkreten Fall werden Richtungswegweiser eingesetzt, welche mit einem spezifischen Routenfeld ergänzt werden:



Routenfeld

- Masse: 95 x 95 mm
Material: Scotchcal 100
QR-Code: (fakultativ) Link auf Web-Karte mit Ortsangaben zu den Ladestationen im Kanton
Bezug: Die Routenfelder können gratis bei der Fachstelle für Langsamverkehr bezogen werden (info@langsamverkehr.gr.ch).



Wegweiser

- Masse: 410 x 120 mm
Material: Alureliefguss
Bezug: Die Wegweiser können bestellt werden bei Wanderwege Graubünden (info@wwgr.ch).

