

REGIONALER RICHTPLAN ALBULA
Regionaler Naturpark Parc Ela
1:50'000

Von der Präsidentenkonferenz Albula beschlossen am
Der Vorsitzende der Präsidentenkonferenz
Simon Willi

Der Geschäftsführer der Region
Roman Bergamin
R. Bergamin






















Von der Regierung genehmigt am 4.5.2021
Protokoll Nr.: 482/2021

Der Regierungspräsident
Dr. Mario Cavigelli
M. Cavigelli
Der Kantonsdirektor
Dario Spämann
D. Spämann



Region Albula
Stradung 26
7450 Tiefencastel
www.region-albula.ch

Grundlagen		Richtplaninhalt	
Ausgangslage	Richtplaninhalt		
	kantonal	regional	kantonal regional
Landschaft			
			Perimeter mit aufhebender Wirkung der bisherigen Abgrenzung des Parc Elias
			Regionaler Naturpark Parc Ela
Hinweise			
			Landschaftsschutzgebiet
			Kulturlandschaft mit besonderer Bewirtschaftung
			Regionaler Naturpark Beverin
			Landschaft von nationaler Bedeutung (BLN)
			Moorlandschaften von nationaler Bedeutung
			Naturschutzgebiete von nationaler Bedeutung
			eidgenössisches Jagdbanngebiet
			Intensiverholungsgebiet
			Erweiterung Intensiverholungsgebiet
			Zubringeranlage
			Siedlungsgebiet
			Kulturhistorisch wertvolle Kleinsiedlung
			Wanderwegnetz
			Mountainbikenetz
			Regionsgrenze
			Gemeindegrenze
			Gewässer

