

PIANO DIRETTORE REGIONE VALLE DI POSCHIAVO		19.06.1992
Foglio d'oggetto no. 11.701	Settore: Attrezzature	
Progetto del Piano Direttore: Concetto regionale poligoni di tiro	Ulteriori parti integranti: - Relazione del 10.04.1992 - Piano 11.701	

1. PROGETTO

1.0 DATI DEL PROGETTO

Progetto: Concetto regionale poligoni di tiro
Coordinate: Poschiavo/Li Gleri: 802'280 / 136'500
 Brusio-Borgo (300m): 807'220 / 126'360
 Brusio-Casai (50m): 807'300 / 125'380
 Brusio-Müreda (Caccia): 807'040 / 127'410
Coordinamento con l'oggetto:
Piani allegati: 11.701 in scala 1:25'000
Urgenza: Poschiavo: a breve scadenza
 Brusio: a breve scadenza
Finanze: Poschiavo: Fr. 1'564'000.-- (1991)
 Brusio: Fr. 350'000.-- (1992)
Sostituisce foglio d'oggetto no.:

1.1 SITUAZIONE INIZIALE

1.1.1 Stato di pianificazione

Comune di Poschiavo:

Poligoni 300 m: Prada:
 Poligono a ridosso del paese con 6 bersagli tradizionali.
 Stand dei bersagli in cattivo stato, forti immissioni di rumori, linea di tiro troppo ripida.

PIANO DIRETTORE REGIONALE DELLA VALLE DI POSCHIAVO		pagina 2
Foglio d'oggetto no. 11.701	Settore: Attrezzature	
Progetto del Piano direttore: Concetto regionale poligoni di tiro	Ulteriori parti integranti: - Relazione - Piano 11.701	

Poschiavo-Crotto:

Poligono immediatamente al margine del paese con 8 bersagli tradizionali. Edificio e stand dei bersagli in pessimo stato, immissioni foniche nettamente sopra il limite concesso dalla legge.

San Carlo:

Poligono a ca. 150 m dal paese con 4 bersagli tradizionali, edificio troppo piccolo, nessuna possibilità di accesso e senza parcheggio.

Poligono 50 m: Non più disponibile, soppresso nel 1987

Poligono caccia: Nessun impianto, mai esistito

Comune di Brusio:

Poligono 300 m:

Brusio-Borgo:

Poligono vicino al paese con 6 bersagli tradizionali. Edificio e stand dei bersagli costruiti nel 1939, in pessimo stato, immissioni foniche in alcuni luoghi sopra il limite concesso dalla legge. Necessita assolutamente di un restauro il più presto possibile.

Poligono 50/25m:

Campascio-Casai:

Poligono a ca. 250 m dal paese con 6 bersagli scorrevoli a 50 m + 1 blocco di 5 bersagli mobili a 25 m. Tutto l'impianto in buon stato.

Poligono caccia:

Müreda:

Poligono a ca. 150 m dalla frazione con 3 bersagli a 100 m tradizionali per il tiro al camoscio, 3 pedane per il tiro al piattello ed un impianto completamente automatico per il tiro alla leppe. Tutto il complesso in buono stato.

1.1.2 Necessità

La distanza di oltre 20 km, tra Campocologno e "Li Gleri" (San Carlo), dove è previsto il poligono per il Comune di Poschiavo, è troppo grande per un'adesione da parte di Brusio, ciò giustifica l'idea di costruire due poligoni comunali.

PIANO DIRETTORE REGIONALE DELLA VALLE DI POSCHIAVO		pagina 3
Foglio d'oggetto no. 11.701	Settore: Attrezzature	
Progetto del Piano direttore: Concetto regionale poligoni di tiro	Ulteriori parti integranti: - Relazione - Piano 11.701	

Comune di Poschiavo:

Viste le precarie condizioni in cui si trovano gli attuali impianti, in special modo gli edifici, le immissioni foniche non più corrispondenti alla legge vigente, l'obbligo del Comune di mettere a disposizione delle Società un impianto che rispetti le leggi vigenti per ca. 450 tiratori a 300 m ed addirittura la mancanza degli impianti a 50 / 25 m per ca. 120 tiratori ed il poligono di caccia per ca. 300 cacciatori, è assolutamente sostenibile e necessaria la costruzione di un nuovo poligono comunale.

Comune di Brusio:

L'attuale poligono non rispetta i limiti massimi consentiti dall'Ordinanza federale contro l'inquinamento fonico (OIF). L'edificio e lo stand dei bersagli si trovano in pessimo stato. La Soc. Bersaglieri conta tutt'ora ca. 120 soci, di cui ca. 80 devono effettuare il tiro obbligatorio.

1.1.3 Coordinamento

Un'ulteriore coordinamento tra i due Comune non è necessario.

1.2 BASI

- Concetto di sviluppo del Moesano del 1977 con rapporto complementare del 1978
- Pianificazioni locali di Brusio e Poschiavo
- Misurazioni foniche dell'Ufficiale federale di tiro

1.3 OBIETTIVI E CONCETTO

1.3.1 Obiettivi

Comune di Poschiavo:

Costruzione di un nuovo poligono per tutti i tipi di tiro che si inserisce bene nel paesaggio e che non crea nuovi problemi fonici per gli insediamenti esistenti. Soppressione dei vecchi poligoni immediatamente dopo la messa in servizio del nuovo poligono.

PIANO DIRETTORE REGIONALE DELLA VALLE DI POSCHIAVO		pagina 4
Foglio d'oggetto no. 11.701	Settore: Attrezzature	
Progetto del Piano direttore: Concetto regionale poligoni di tiro	Ulteriori parti integranti: - Relazione - Piano 11.701	

Comune di Brusio:

Risanamento dell'attuale poligono 300 m e mantenimento dei poligoni 50 / 25 m e di caccia.

1.3.2 Concetto

Comune di Poschiavo:

La commissione incaricata esaminò tutte le zone idonee per la realizzazione del poligono e precisamente:

- Zona Selvaplana, a Est della Motta di Miralago
- Burin, a Ovest di St. Antonio-Campiglioni
- Li Gleri, a Nord di San Carlo-Raviscè
- Val Pedröl, a Sud di Angeli Custodi-Pedecosta

L'analisi dei vari posti è stata fatta tenendo conto dei seguenti fattori:

- configurazione del suolo (terreno accidentato)
- disboscamento
- zone di pericolo
- terreno disponibile (comunale, privato, agricolo)
- disturbi, immissioni foniche
- accessi, infrastrutture
- distanze necessarie, 300 / 100 / 50 - 25 m
- misure di sicurezza
- inserimento nel paesaggio

Dopo un'accurato studio e un'analisi approfondita la commissione è giunta alla conclusione che unicamente la zona Li Gleri risponde ai requisiti richiesti. E' previsto un nuovo poligono con:

- tiro a 300 m: 8 bersagli elettronici
- tiro a 50 m: 4 bersagli scorrevoli
- tiro a 25 m: 1 blocco di 5 bersagli mobili
- tiro di caccia a 100 m: 4 bersagli
- tiro alla lepre: 1 pedana

Comune di Brusio:

- tiro a 300 m: risanamento del poligono esistente a Brusio-Borgo con 4 bersagli elettronici
- tiro a 50 / 25 m: mantenimento dell'impianto esistente a Campascio-Casai
- tiro di caccia: mantenimento dell'impianto esistente a Müreda

PIANO DIRETTORE REGIONALE DELLA VALLE DI POSCHIAVO		pagina 5
Foglio d'oggetto no. 11.701	Settore: Attrezzature	
Progetto del Piano direttore: Concetto regionale poligoni di tiro	Ulteriori parti integranti: - Relazione - Piano 11.701	

2. INCIDENZA TERRITORIALE

Comune di Poschiavo:

Il progetto prescelto tocca marginalmente le seguenti zone:

- un bosco golenale a ovest del fiume Poschiavino
- un intervento sulla piana di Li Gleri riguardante i parapalle per le corte distanze
- sottrazione di terreno agricolo che viene però compensato con l'eliminazione dei vecchi poligoni di Prada, Poschiavo e San Carlo.

Comune di Brusio:

Nessun conflitto. Si tratta di impianti già esistenti.

3. INFORMAZIONE/PARTECIPAZIONE/COLLABORAZIONE

Valutazione dell'esame preliminare cantonale del 22 maggio 1992.

L'esposizione pubblica ha avuto luogo nei due Comuni dall'8 maggio fino al 9 giugno 1992. Durante il periodo d'esposizione sono stati inoltrati ai Comuni due osservazioni da persone private. La Commissione esecutiva ha esaminato queste osservazioni e ha deciso di approvare il foglio d'oggetto senza modifiche come presentato per l'esposizione pubblica.

PIANO DIRETTORE REGIONALE DELLA VALLE DI POSCHIAVO		pagina 6
Foglio d'oggetto no. 11.701	Settore: Attrezzature	
Progetto del Piano direttore: Concetto regionale poligoni di tiro	Ulteriori parti integranti: - Relazione - Piano 11.701	

4. Istanze interessate

Ente responsabile: Comuni di Poschiavo e Brusio

Comuni: Poschiavo e Brusio

Regioni: Valle di Poschiavo

Cantone: ARP, ALN, FI, LWA, MVA

Confederazione: BRP, Ufficiale di tiro federale

Altri:

5. Disposizioni del piano direttore

5.1 Stato di coordinamento

Dato acquisito:

Comune di Poschiavo: Li Gleri: poligono nuovo 300/50/25 m/caccia

Comune di Brusio: Brusio-Borgo: poligono 300 m
Campascio-Casai: poligono 50 / 25 m
Müreda: poligono di caccia

5.2 Attività e procedura ulteriore

Comune di Poschiavo:
Soppressione dei vecchi poligoni di tiro a Prada, Poschiavo-Crotto e San Carlo dopo la messa in servizio del nuovo poligono a Li Gleri

Comune di Brusio:
Immediato risanamento fonico del poligono 300 m a Brusio-Borgo.

PIANO DIRETTORE REGIONALE DELLA VALLE DI POSCHIAVO		pagina 7
Foglio d'oggetto no. 11.701	Settore: Attrezzature	
Progetto del Piano direttore: Concetto regionale poligoni di tiro	Ulteriori parti integranti: - Relazione - Piano 11.701	

6. DECISIONI

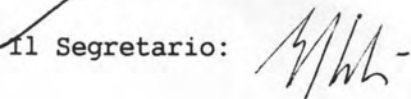
6.1 REGIONE VALLE DI POSCHIAVO

Decisione del 19 giugno 1992

Il Presidente:



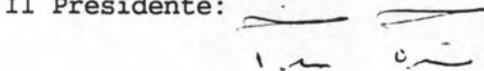
Il Segretario:




6.2 COMUNE DI BRUSIO

Decisione del 20 LUG. 1992

Il Presidente:



Il Cancelliere:



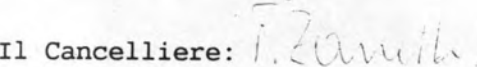

6.3 COMUNE DI POSCHIAVO

Decisione del 29 GIU. 1992

Il Podestà:



Il Cancelliere:





PIANO DIRETTORE REGIONALE DELLA VALLE DI POSCHIAVO		pagina 8
Foglio d'oggetto no. 11.701	Settore: Attrezzature	
Progetto del Piano direttore: Concetto regionale poligoni di tiro	Ulteriori parti integranti: - Relazione - Piano 11.701	

6.4 GOVERNO

Approvato con Decisione no. **2650** del **27.10.1992**

Il Presidente:


Chr. Brändli

Il Cancelliere:


Dr. Riesen

