

Regionaler Richtplan, Teil Verkehr

Fuss- und Veloverkehr

Richtplankarte, Mst. 1:15'000

Genehmigung

R+K

Die Raumplaner.

R+K Büro für
Raumplanung AG

Poststrasse 4
8008 Pfäfers SZ
T 081 302 79 80


Im Aach 3
7304 Maderfeld GR
T 081 302 79 80


Oberröschstrasse 81
6900 Andelfingen LU
T 041 887 00 27

info@rplaner.ch
www.rplaner.ch


295-14
16. Dezember 2024

Von der Präsidialkonferenz beschlossen am: 27.11.2024


Der Vorsitzende der Präsidialkonferenz: 

Der Leiter Geschäftsstelle: 

Von der Regierung genehmigt am: 24.6.2025 Protokoll Nr.: 499/2025

Der Regierungsrat: 

Der Kantonsrat: 









Legende

Grund- lagen	Richtplaninhalt			
	Ausgangslage		Beschlussinhalte	
	kantonal	regional	kantonal	regional
Verkehr, Teil Fuss- und Veloverkehr				
Regionaler Veloverkehr				
	 Alltagsvelopendleroute			
	 Alternativroute für Alltagsvelopendleroute			
	 Anbindungen Alltagsvelopendleroute			
	Regionales Velonetz - Alltag und Freizeit			
	 Grundnetz - Bestehende Infrastruktur			
	 Grundnetz - Neubau Infrastruktur			
	 Grundnetz - Ausbau Infrastruktur			
	 Ergänzungsnetz - Bestehende Infrastruktur			
	 Ergänzungsnetz - Neubau Infrastruktur			
	Regionales Velonetz - Alltag			
	 Grundnetz - Bestehende Infrastruktur			
	 Grundnetz - Neubau Infrastruktur			
	 Grundnetz - Ausbau Infrastruktur, linear			
	 Grundnetz - Ausbau Infrastruktur, punktuell			
	 Ergänzungsnetz - Bestehende Infrastruktur			
	 Ergänzungsnetz - Neubau Infrastruktur			
	 Ergänzungsnetz - Ausbau Infrastruktur, linear			
	 Ergänzungsnetz - Ausbau Infrastruktur, punktuell			
	Regionales Velonetz - Freizeit			
	 Freizeitnetz (bestehende Infrastruktur)			
	 Freizeitnetz (Neubau Infrastruktur)			
	 Freizeitnetz - Ausbau Infrastruktur, punktuell			
	Regionaler Fussverkehr			
	 Fussverkehrsroute			
	 Weinwanderweg			
	 Planetenweg			

Grund- lagen	Richtplaninhalt			
	Ausgangslage		Beschlussinhalte	
	kantonal	regional	kantonal	regional
Orientierende Planinhalte				
	 Siedlungsgebiet (provisorisch) (2017, KRIP-S)			
	 Erweiterungen / Verlagerungen Siedlungsgebiet (1./2. Priorität) (RRIP-S, Stand 16.12.2024)			

Hinweise

	Hochleistungsstrasse / Autobahnanschluss
	Regionsgrenze
	Gemeindegrenze
	Wald
	Fruchtfolgefäche
	Gewässer

