regione moesa

PIANO DIRETTORE REGIONALE MOESA

Insediamento

1:50'000 / 1:10'000

Decisione della Conferenza dei Sindaci del 26 giugno 2024

Il Presidente della Conferenza dei Sindaci
Giampiero Raveglia

La Segretaria regionale
Nicole Belloli Dall'Acqua

Regione Moesa
Centro Regionale dei Servizi
6535 Roveredo
Tel. 091 827 45 47

Approvazione del Governo del - 3 MEZ. 2026
Decreto nr.: 1 5 8 / 2 0 2 6

Il Presidente del Governo

Il Direttore della Cancelleria

GROSCHUN GRIGIONE GRAUBÜNDEN

Regione Moesa
Centro Regionale dei Servizi (CRS)
Al Giardinetto 2
6535 Roveredo
091 827 45 47
info@reg.lomemoesa.ch

Sesti	contenuti del piano direttore: situazione iniziale (cantonale, regionale)	contenuti del piano direttore (cantonale, regionale)	capitolo
		carta 1:10'000 / carta 1:50'000	
Insediamento			
		Area insediativa (dato acquisito)	I.2
		Riduzione area insediativa	I.2
		Delocalizzazione area insediativa	I.2
		Ampliamento area insediativa lavorativa (area a destinazione lavorativa nel territorio urbano e suburbano)	I.2
		Ampliamento area insediativa lavorativa (altra area a destinazione lavorativa)	I.2
		Ampliamento area insediativa per edifici e impianti pubblici	I.2
		Confini dell'area insediativa stabili sul lungo termine	I.2
	Z	Area centrale	I.1
		Nucleo funzionale	I.1
		Aree da sviluppare verso l'interno	I.3
		Aree da rinnovare o da riorganizzare	I.3
	A	Area a destinazione lavorativa nel territorio urbano e suburbano	I.4
	B	Ampliamento area insediativa lavorativa (area a destinazione lavorativa strategica)	I.4
	F	Ubicazioni con carattere di pubblica utilità F: Formazione; S: Salute; T: tempo libero e turismo	I.6
		Zone centrali	
		Zone miste	
		Zone residenziali	
		Zone lavorative	
		Zone di traffico all'interno delle zone edificabili	
		Zone per edifici e impianti pubblici	
		Altre zone edificabili	
		Zone edificabili limitate	
Ulteriori contenuti del piano direttore (informazione)			
		Zona di protezione del paesaggio	
		Parco naturale regionale Val Calanca	
		Paesaggi rurali con coltivazione particolare	
		Zona di protezione della natura di importanza nazionale	
		Prati e pascoli secchi di importanza nazionale (TWW national, Amt für Natur und Umwelt, Stand: April 2020)	
		Prati e pascoli secchi di importanza regionale (TWW regional, Amt für Natur und Umwelt, Stand: April 2020)	
		Bandita federale di caccia	
		Aree di svago intensivo	
		Superfici per l'avvicendamento delle colture	
		Inventario federale degli insediamenti svizzeri da proteggere d'importanza nazionale (ISOS)	
		Classe di collegamento dei trasporti pubblici C (collegamenti con qualità urbana)	
		Confini regionali	
		Confini comunali	
		Bosco	
		Acque	

Panoramica
1:50'000

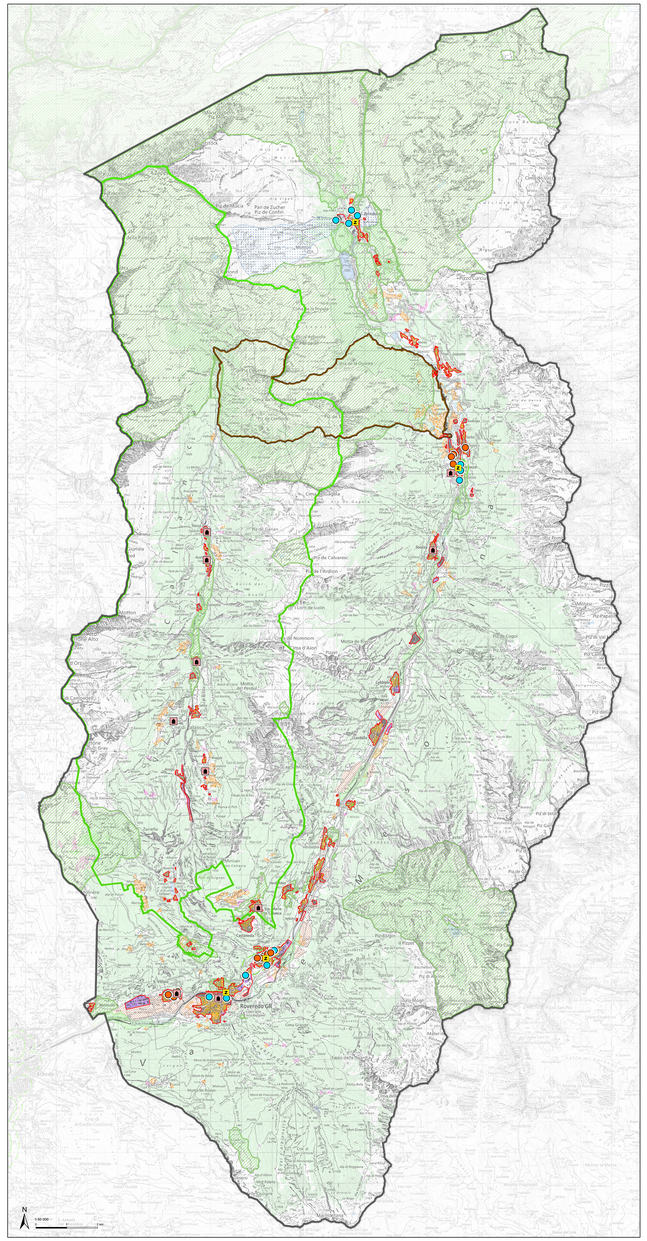

San Vittore
1:10'000

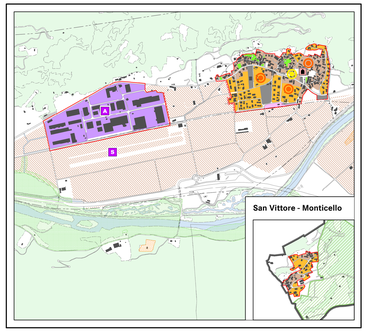

Roveredo
1:10'000

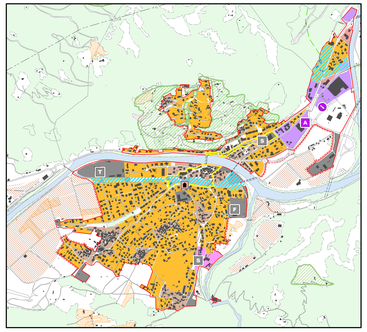

Grono
1:10'000

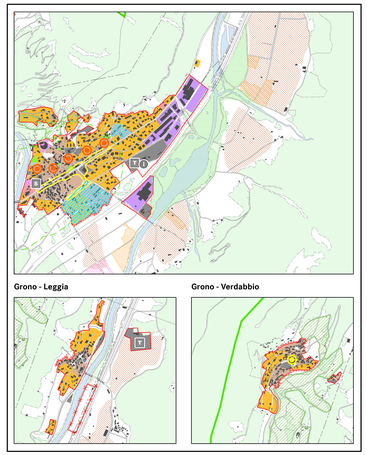

Cama
1:10'000

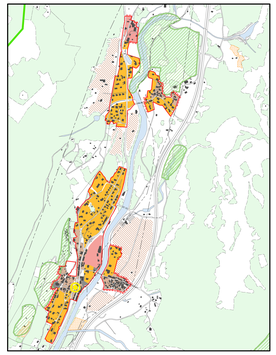

Lostallo
1:10'000

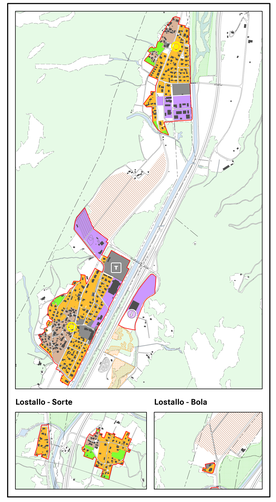

Soazza
1:10'000

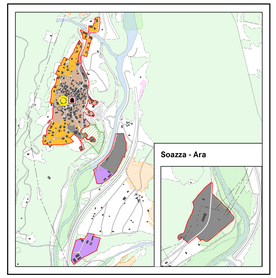

Mesocco
1:10'000

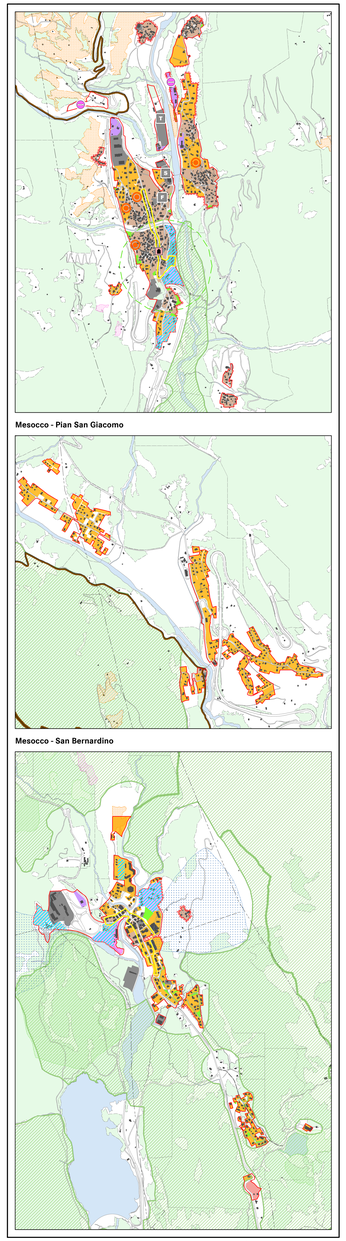

Castaneda
1:10'000

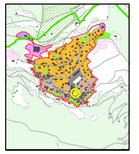

Sta. Maria in Calanca
1:10'000

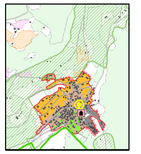

Rossa
1:10'000

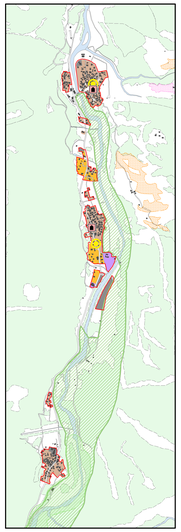

Buseno
1:10'000

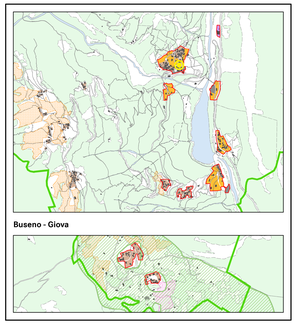
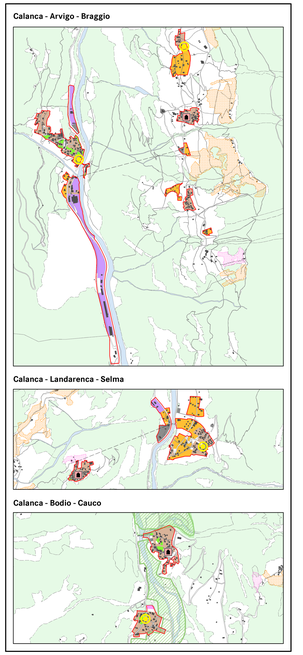
Calanca
1:10'000