




Regionaler Richtplan


**Genehmigung**

Richtplankarte 1: 10'000


**Materialabbau, Materialablagerungen  
und Deponien Schanfigg: Fortschreibung  
Deponie „Ris“ (Typ A und B)**

Durch die Präsidentenkonferenz Plessur beschlossen am: **~ 3. April 2017**


Der Präsident: 

Der Geschäftsführer: 

Beschluss der Regierung: **5.3.2017** Protokoll Nr.: **769**

Die Regierungspräsidentin: 





Der Kanzleidirektor:



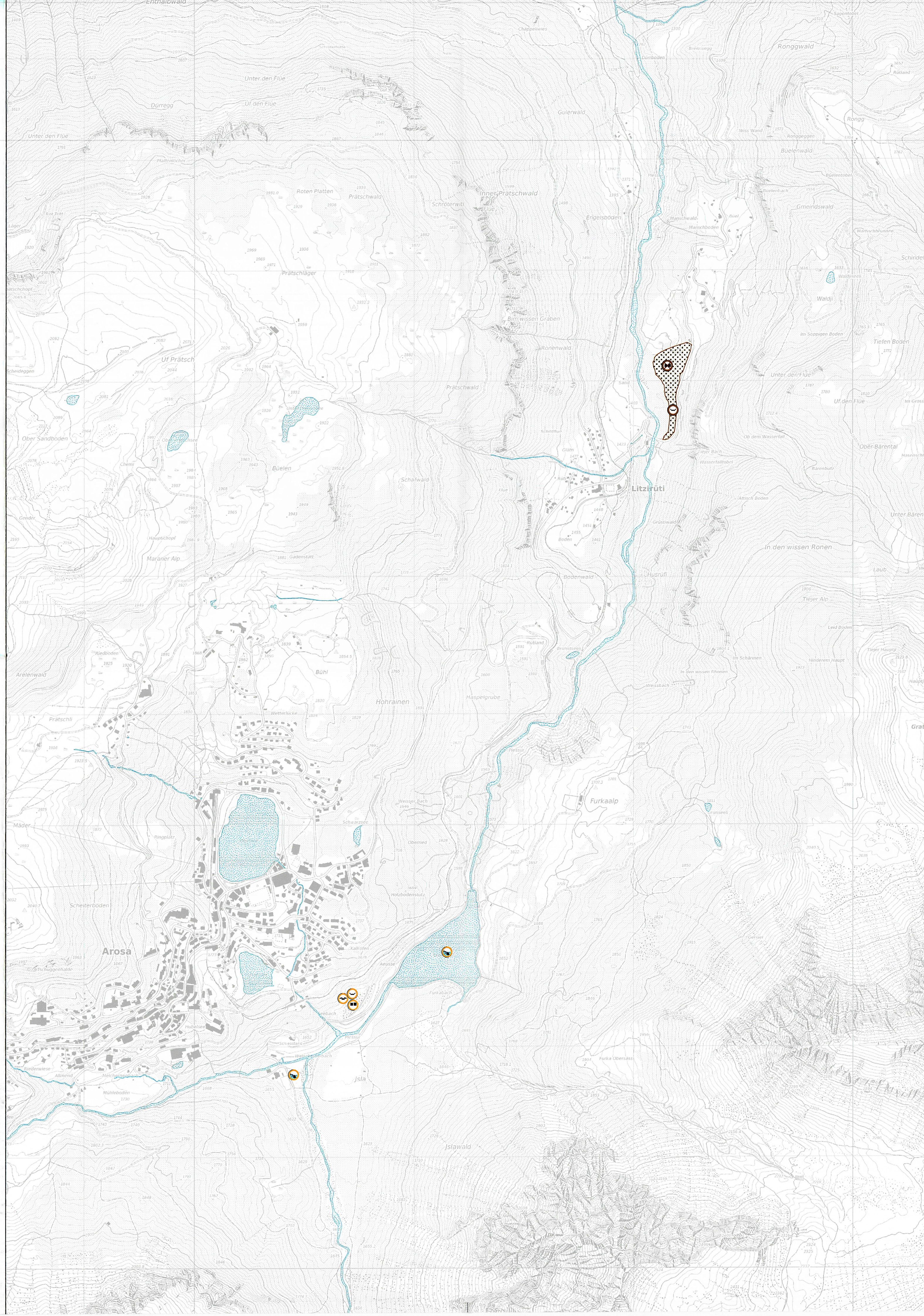
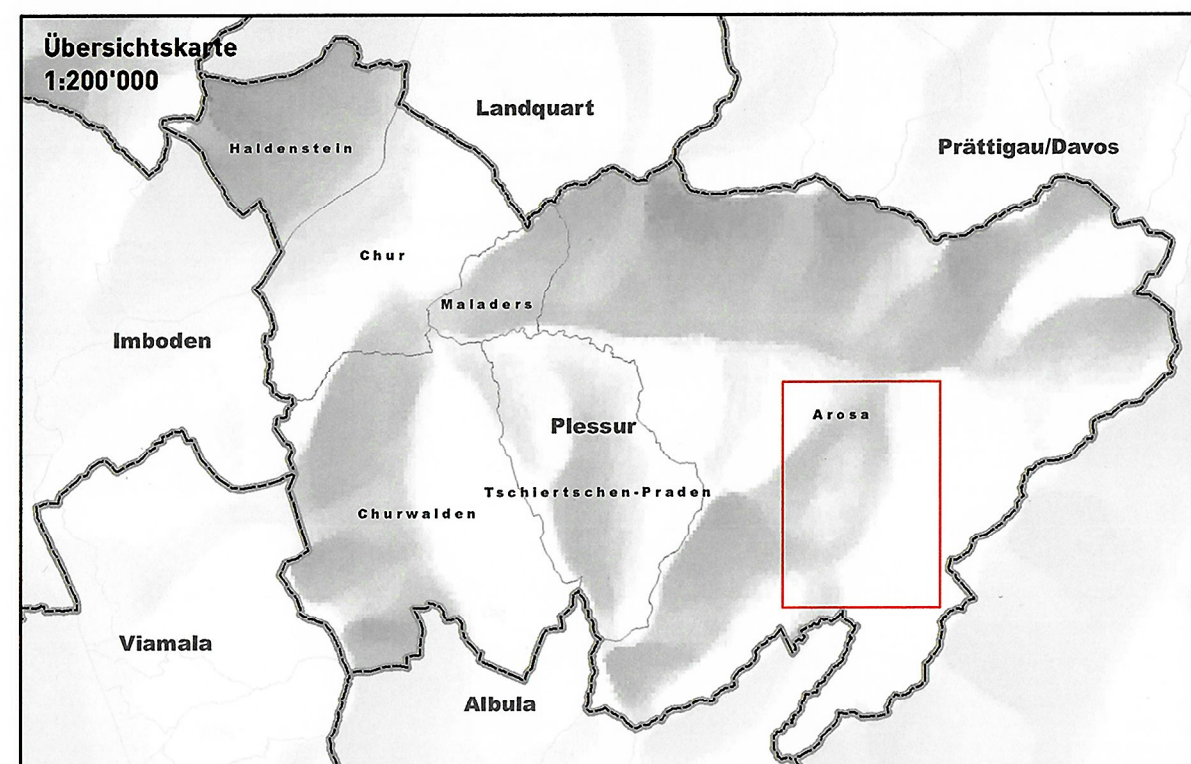
**Legende**

Grundlage	Richtplaninhalt	
	Ausgangslage	Beschlussinhalte
	kantonal	regional
	kantonal	regional
<b>Übrige Raumnutzungen und weitere Infrastrukturen</b>		
		Deponie Typ A und B
<b>Aufheben</b>		
		Sammel- und Sortierplatz

**Übrige Inhalte**

-  Inertstoffdeponie, Ausgangslage (gemäss rechtskräftigem RRIP Nordbünden)
-  Materialablagerung, Ausgangslage (gemäss rechtskräftigem RRIP Nordbünden)
-  Sammel- und Sortierplatz, Ausgangslage (gemäss rechtskräftigem RRIP Nordbünden)
-  Abbau (Kiesabbau, Lehmabbau, Steinbruch, Kiesentnahme), Ausgangslage (gemäss rechtskräftigem RRIP Nordbünden)

-  Regionsgrenze
-  Gemeindegrenze



Quelle: Richtplan (RIP) Region Nordbünden, Kanton Graubünden, 2013  
Quelle: Basisplan der amtliche Vermessung (BP-AV), Kanton Graubünden, 05.2015

