

Regionaler Richtplan Alpen


Beschluss / Genehmigung

Richtplankarte 1: 15'000


Anpassung Tratza-Beiz Luzein und Fortschreibung


Durch den Regionalausschuss Prättigau / Davos beschlossen am: 19.12.2019

Der Vorsitzende: 

Der Geschäftsführer: 




Beschluss der Regierung: 5.8.2020 Protokoll Nr: 378

Der Regierungspräsident: 








Der Kanzleidirektor: 

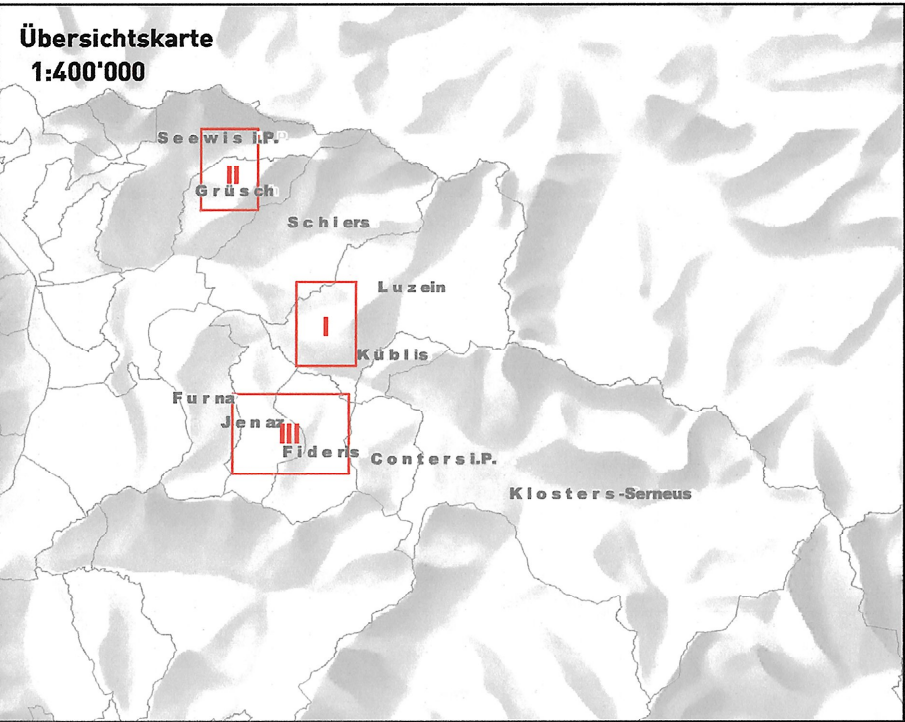


Legende

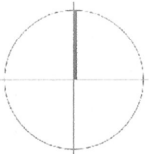
Grundlage	Richtplaninhalt			
	Ausgangslage		Beschlussinhalte	
	kantonal	regional	kantonal	regional
Tourismus				
				Alp, Berggasthaus
				Alp, Berggasthaus aufheben
Verkehr				
				Fortschreibung Wanderwegnetz

Übrige Inhalte

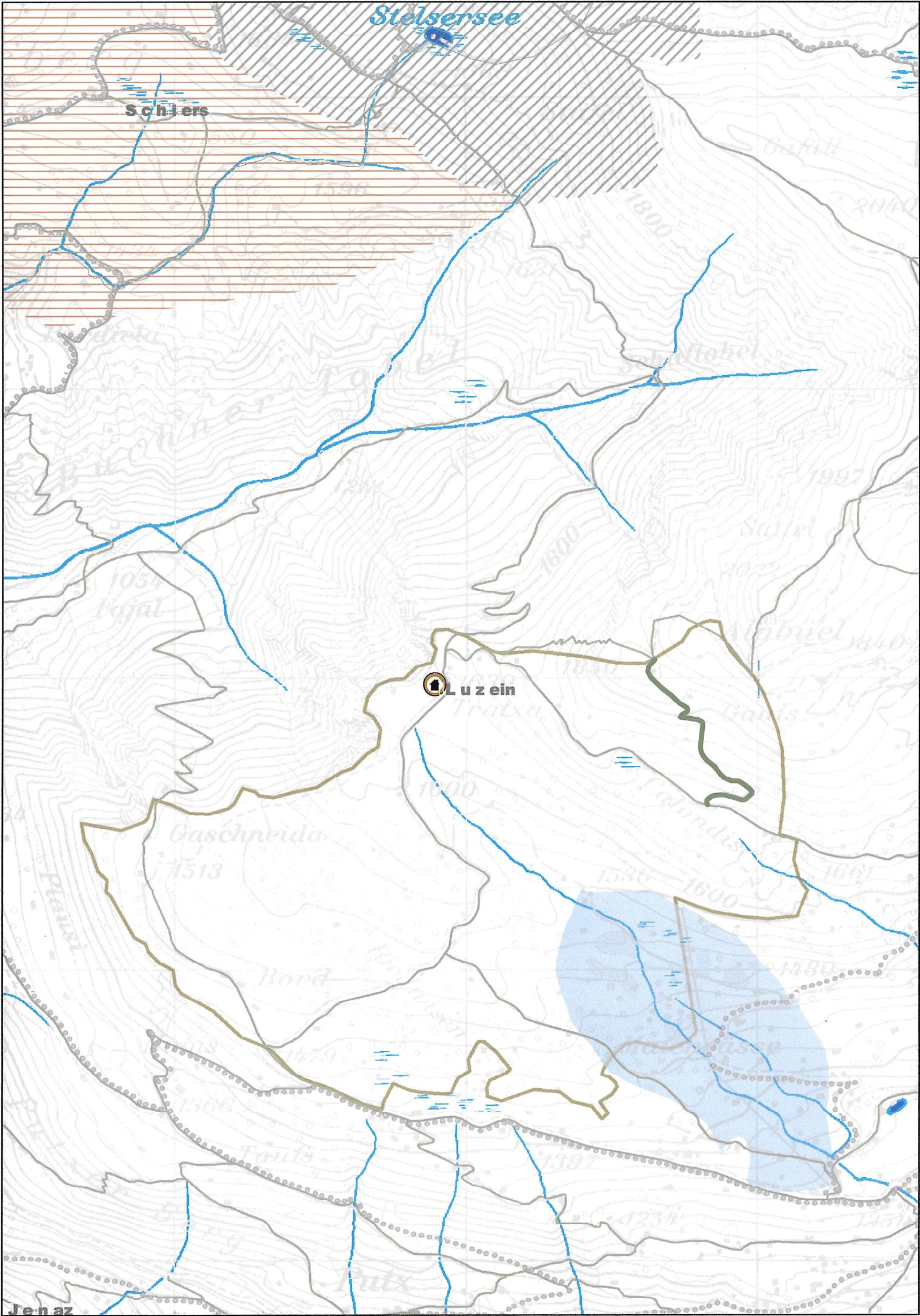
-  Skigebiet (gemäss rechtskräftigem RRIP Prättigau)
-  Moorlandschaft von nationaler Bedeutung (gemäss BAFU)
-  Landschaftsschutzgebiet (gemäss rechtskräftigem RRIP Prättigau)
-  Kulturlandschaft (gemäss rechtskräftigem RRIP Prättigau)
-  Fuss- und Wanderweg (gemäss rechtskräftigem RRIP Prättigau)
-  Bikeroute (gemäss rechtskräftigem RRIP Prättigau)
-  Gemeindegrenze



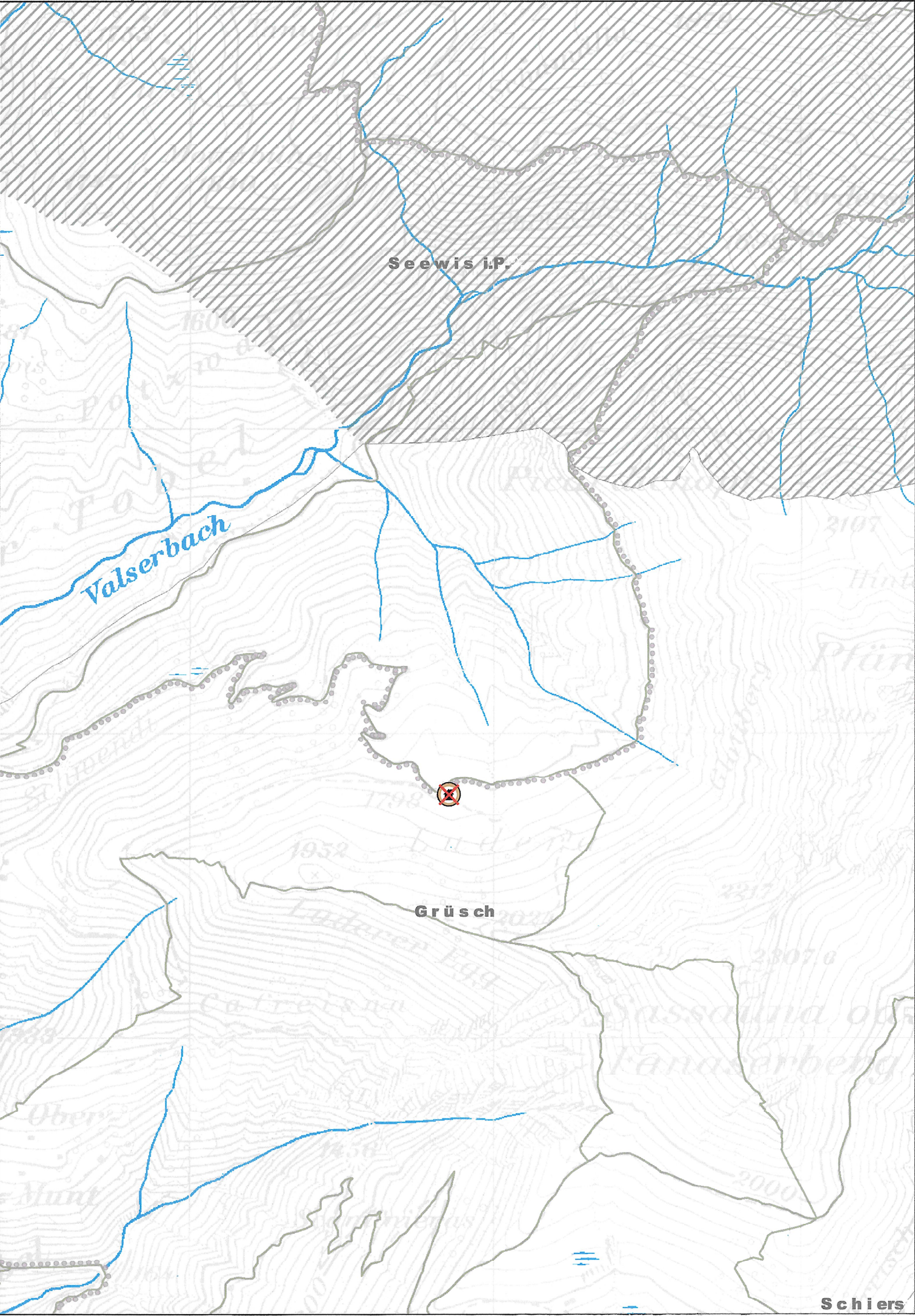
Quelle: Swisstopo LK50 2008



I - Luzein (Tratza-Beiz)



II - Grisch (Alp Ludera)



III - Jenaz (Alp Larein Untersäss, Alp Larein Obersäss, Alp Nova Untersäss, Alp Nova Obersäss)

