


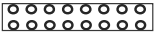




Richtlinie Darstellung Nutzungsplanung









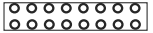

Anhang 2 Darstellungsvorgabenkatalog

Liste der kantonalen allgemeinen Planungsinhalte (Klasse PLI_PlanungsinhaltTypKanton), Version 5.1 vom 1. Mai 2021

Code Hauptnutzung CH	Kantonaler Code	Kantonale Bezeichnung	Artikel <i>für die Zuordnung komm. allg. Planungsinhalte massgebend</i>	Verbindlichkeit <i>Vorgabe, Abweichungen in begründeten Fällen möglich</i>	Ebene <i>Vorgabe</i>	Bemerkungen
	5110	Perimeter Ergänzung Grundordnung und Bestimmungen zu Teilgebietsplanungen				
69	5111	Nutzungspläne Rev. ausstehend		Festlegung	PLI_Planungsinhalt_F	
69	5112	Zonenplan Rev. ausstehend		Festlegung	PLI_Planungsinhalt_F	
69	5113	Genereller Gestaltungsplan Rev. ausstehend		Festlegung	PLI_Planungsinhalt_F	
69	5114	Genereller Erschliessungsplan Rev. ausstehend		Festlegung	PLI_Planungsinhalt_F	
69	5115	Teilgebietsplanung mit besonderen Bestimmungen		Festlegung	PLI_Planungsinhalt_F	
	5120	Perimeter Folgeplanung - Arealplangebiet				
62	5121	Arealplanpflicht	26, 46 KRG 84 MBauG20	Festlegung	PLI_Planungsinhalt_F	Darstellung zwingend im Zonenplan (Art. 26 Abs. 4 KRG)
61	5125	Arealplan (in Revisionsverfahren oder rechtskräftig)	26, 46 KRG 84 MBauG20	hinweisend	PLI_Planungsinhalt_F	→ Kap. 11.1.2, 11.2.10
61	5126	Arealplan (in Revisionsverfahren oder rechtskräftig)	26, 46 KRG 84 MBauG20	hinweisend	PLI_Planungsinhalt_F	→ Kap. 11.1.2, 11.2.10
61	5127	Arealplan (in Revisionsverfahren oder rechtskräftig)	26, 46 KRG 84 MBauG20	hinweisend	PLI_Planungsinhalt_F	→ Kap. 11.1.2, 11.2.10
	5130	Perimeter Folgeplanung - Quartierplangebiet				Fortsetzung der Codes 5135-5137 unter 5190-5199
62	5131	Quartierplanpflicht	26, 51 KRG 84 MBauG20	Festlegung	PLI_Planungsinhalt_F	Darstellung zwingend im Zonenplan (Art. 26 Abs. 4 KRG)
61	5135	Quartierplan rechtskräftig	26, 51 KRG 84 MBauG20	hinweisend	PLI_Planungsinhalt_F	Folgeplanung rechtskräftig, → Kap. 11.1.2, 11.2.10
61	5136	Quartierplan rechtskräftig	26, 51 KRG 84 MBauG20	hinweisend	PLI_Planungsinhalt_F	Folgeplanung rechtskräftig, → Kap. 11.1.2, 11.2.10
61	5137	Quartierplan rechtskräftig	26, 51 KRG 84 MBauG20	hinweisend	PLI_Planungsinhalt_F	Folgeplanung rechtskräftig, → Kap. 11.1.2, 11.2.10
	5140	Perimeter Folgeplanung - Landumlegungsgebiet				
62	5141	Landumlegung (allgemein)	65 KRG	Festlegung	PLI_Planungsinhalt_F	
62	5142	Grenzbereinigung	65 KRG	Festlegung	PLI_Planungsinhalt_F	bei Beschränkung auf einen Siedlungsbereich
62	5143	Landumlegung und Grenzbereinigung	65 KRG	Festlegung	PLI_Planungsinhalt_F	
62	5144	Baulandumlegung	65 KRG	Festlegung	PLI_Planungsinhalt_F	
	5150	Bereich Genereller Gestaltungspläne und Genereller Erschliessungspläne in PDF-Form (Scanning)				→ Kap. 11.1.2, 11.2.10
61	5151	Genereller Gestaltungsplan (in Revisionsverfahren oder rechtskräftig)		hinweisend	PLI_Planungsinhalt_F	
61	5152	Genereller Gestaltungsplan (in Revisionsverfahren oder rechtskräftig)		hinweisend	PLI_Planungsinhalt_F	
61	5153	Genereller Gestaltungsplan (in Revisionsverfahren oder rechtskräftig)		hinweisend	PLI_Planungsinhalt_F	
61	5155	Genereller Erschliessungsplan rechtskräftig		hinweisend	PLI_Planungsinhalt_F	nur für Pläne Ver-/Entsorgung i.R. provisorischer Numerisierungen
61	5156	Genereller Erschliessungsplan rechtskräftig		hinweisend	PLI_Planungsinhalt_F	nur für Pläne Ver-/Entsorgung i.R. provisorischer Numerisierungen
61	5157	Genereller Erschliessungsplan rechtskräftig		hinweisend	PLI_Planungsinhalt_F	nur für Pläne Ver-/Entsorgung i.R. provisorischer Numerisierungen

Darstellungsvorgaben ¹			
Signaturnummer für komm. Darstellungsdienste	Darstellung im grafischen Auszug (Art. 8 Abs. 2 KRG)	HSV	RGB
512F01		0,0,0	0,0,0
512F05		0,0,0	0,0,0
513F01		0,0,0	0,0,0
513F05		0,0,0	0,0,0
515F01		0,0,39	100,100,100
515F05		0,0,39	100,100,100

Code Hauptnutzung CH	Kantonaler Code	Kantonale Bezeichnung	Artikel <i>für die Zuordnung komm. allg. Planungsinhalte massgebend</i>	Verbindlichkeit <i>Vorgabe, Abweichungen in begründeten Fällen möglich</i>	Ebene <i>Vorgabe</i>	Bemerkungen
	5160	Spezielle Regelungen				
99	5161	Vertragliche Baubeschränkung		hinweisend	PLI_Planungsinhalt_F PLI_Planungsinhalt_L PLI_Planungsinhalt_P	
99	5162	Spezialrechtliche Regelungen		orientierend	PLI_Planungsinhalt_F PLI_Planungsinhalt_L PLI_Planungsinhalt_P	
69	5163	Regelungen zu Erst-/Zweitwohnungsanteile		Festlegung	PLI_Planungsinhalt_F	
69	5164	Regelungen zur Baulandverfügbarkeit		Festlegung	PLI_Planungsinhalt_F	
99	5169	Weitere spezielle Festlegungen		Festlegung	PLI_Planungsinhalt_F PLI_Planungsinhalt_L PLI_Planungsinhalt_P	
	5170	Bau- und Niveaulinien (Baubeschränkung)				alle Bereiche und Linien zur Baugestaltung nur im GGP
71	5171	Baulinie	55 KRG	Festlegung	PLI_Planungsinhalt_L	
-	5172	Waldabstandslinie	55, 78 KRG	Festlegung	PLI_Planungsinhalt_L	im Zonenplan verbindlich darzustellen
71	5173	Gewässerabstandslinie	55 KRG	Festlegung	PLI_Planungsinhalt_L	
71	5179	Niveaulinie	56 KRG	Festlegung	PLI_Planungsinhalt_L	
	5190	Perimeter Folgeplanung - Quartierplangebiet (Fortsetzung des Codebereichs 5135-5137)				erst verwenden, wenn Codebereich 5135-5137 ausgeschöpft
61	5191 - 5199	Quartierplan rechtskräftig	26, 51 KRG 84 MBauG20	hinweisend	PLI_Planungsinhalt_F	Folgeplanung rechtskräftig, → Kap. 11.1.2, 11.2.10
	5210	Perimeter mit aufhebender Wirkung im Rahmen von Teilrevisionen				
69	5211	Perimeter mit aufhebender Wirkung für alle rechtskräftigen Inhalte des Zonenplans		Festlegung	PLI_Planungsinhalt_F	nur für Revisionsdatenbestände; siehe Kap. 11.6.2
69	5212	Perimeter mit aufhebender Wirkung für alle rechtskräftigen Inhalte des Generellen Gestaltungsplans		Festlegung	PLI_Planungsinhalt_F	nur für Revisionsdatenbestände; siehe Kap. 11.6.2
69	5213	Perimeter mit aufhebender Wirkung für alle rechtskräftigen Inhalte des Generellen Erschliessungsplans		Festlegung	PLI_Planungsinhalt_F	nur für Revisionsdatenbestände; siehe Kap. 11.6.2
69	5214	Perimeter mit aufhebender Wirkung für einzelne Zonen-/Festlegungstypen der rechtskräftigen Nutzungsplanung		Festlegung	PLI_Planungsinhalt_F	nur für Revisionsdatenbestände; siehe Kap. 11.6.2






















Signaturnummer für komm. Darstellungsdienste	Darstellung im grafischen Auszug (Art. 8 Abs. 2 KRG)	HSV	RGB
516F01		213,100,100	0,112,255
516F02		213,100,100	0,112,255
516F03		213,100,100	0,112,255
516F04		213,100,100	0,112,255
517L01		0,100,100	255,0,0
517L02		120,100,50	0,125,0
517L03		222,100,100	0,75,255
517L09		295,84,100	238,41,255
513F05		0,0,0	0,0,0
521F01		0,0,0	0,0,0

Änderungen gegenüber Version vom 10. Januar 2022:
- keine

















¹ Gegenstand der Vorgabe bildet der Signaturgrundform (z.B. ausgezogene Linie, gestrichelte Linie etc.) und die Farbe. In begründeten Fällen kann zur besseren kartographischen Umsetzung von dieser Vorgabe abgewichen werden. Signaturgrößen und -abstände werden für die Plandarstellung nicht vorgegeben.

Liste der kantonalen Zonentypen (Klasse ZP_ZonenTypKanton), Version 5.1 vom 1. Mai 2021











Code Hauptnutzung CH			Kantonaler Code		Kantonale Bezeichnung	Artikel	Empfindlichkeitsstufe	Verbindlichkeit	Ebene	Bemerkungen	
Bauzone	Nichtbauzone	Überlagerte Nutzung	Bauzone	Nichtbauzone	Überlagerte Nutzung	für die Zuordnung kommunaler Zonen massgebend	Vorgabe nach LSV und MBaug14, Abweichungen in begründeten Fällen möglich	Vorgabe, Abweichungen in begründeten Fällen möglich	Vorgabe, Bezeichnung teilweise abgekürzt		
											1100 Wohnbauzonen
1110 Zentrumszonen											
14			1111			Zentrumszone/Kernzone	33 MBauG20 34 MBauG20	III	Festlegung	ZP_Grundnutzung	
14			1113			Altstadtzone			Festlegung	ZP_Grundnutzung	Historischer Teil in Städten und Ortschaften mit schützenswerter Bausubstanz
18			1114			Bahnhofzone			Festlegung	ZP_Grundnutzung	Zone für Bauten und Anlagen, die ganz oder überwiegend dem Bau und Betrieb einer Eisenbahn dienen (Plangenehm. nach Art. 18 Eisenbahngesetz [SR 742.101]). Zonen für Bauten und Anlagen, die nicht überwiegend mit dem Bau und Betrieb der Eisenbahn in Z'hang stehen, sind anders zu codieren.
14			1115			Dorfkernzone/Dorfzone	35 MBauG20	III	Festlegung	ZP_Grundnutzung	
19	49		1117	4117		Schlosszone			Festlegung	ZP_Grundnutzung	Schloss mit zugehörigen Bauten und Anlagen im Siedlungsgebiet oder Nichtsiedlungsgebiet
19	49		1118	4118		Klosterzone			Festlegung	ZP_Grundnutzung	Kloster mit zugehörigen Bauten und Anlagen im Siedlungs- oder Nichtsiedlungsgebiet
14			1119			Weitere Zentrumszonen			Festlegung	ZP_Grundnutzung	Spezielle Zonen mit Zentrumscharakter
1120 Erweiterungszone											
14			1121			Dorferweiterungszone	36 MBauG20	III	Festlegung	ZP_Grundnutzung	
14			1122			Kernerweiterungszone	36 MBauG20	III	Festlegung	ZP_Grundnutzung	
14			1129			Weitere Erweiterungszone			Festlegung	ZP_Grundnutzung	
1130 Wohnzonen											
11			1131			Wohnzone 1	37 MBauG20	II	Festlegung	ZP_Grundnutzung	
11			1132			Wohnzone 2	37 MBauG20	II	Festlegung	ZP_Grundnutzung	
11			1133			Wohnzone 3	37 MBauG20	II	Festlegung	ZP_Grundnutzung	
11			1134			Wohnzone 4	37 MBauG20	II	Festlegung	ZP_Grundnutzung	
11			1135			Wohnzone 5	37 MBauG20	II	Festlegung	ZP_Grundnutzung	
11			1136			Wohnzone 6	37 MBauG20	II	Festlegung	ZP_Grundnutzung	
11			1137			Wohnzone 7	37 MBauG20	II	Festlegung	ZP_Grundnutzung	
11			1139			Weitere Wohnzone		II	Festlegung	ZP_Grundnutzung	
1160 Wohnmischzonen											
13			1161			Wohnmischzone 1	38 MBauG20	III	Festlegung	ZP_Grundnutzung	
13			1162			Wohnmischzone 2	38 MBauG20	III	Festlegung	ZP_Grundnutzung	
13			1163			Wohnmischzone 3	38 MBauG20	III	Festlegung	ZP_Grundnutzung	
13			1164			Wohnmischzone 4	38 MBauG20	III	Festlegung	ZP_Grundnutzung	
13			1165			Wohnmischzone 5	38 MBauG20	III	Festlegung	ZP_Grundnutzung	
13			1169			Weitere Wohnmischzonen		III	Festlegung	ZP_Grundnutzung	
1200 Gewerbe- und Industriezonen:											
1210 Gewerbemischzonen											
12			1211			Gewerbemischzone 1	39 MBauG20	III	Festlegung	ZP_Grundnutzung	
12			1212			Gewerbemischzone 2	39 MBauG20	III	Festlegung	ZP_Grundnutzung	
12			1213			Gewerbemischzone 3	39 MBauG20	III	Festlegung	ZP_Grundnutzung	
12			1214			Gewerbemischzone 4	39 MBauG20	III	Festlegung	ZP_Grundnutzung	
12			1215			Gewerbemischzone 5	39 MBauG20	III	Festlegung	ZP_Grundnutzung	

Darstellungsvorgaben ¹			
Signaturnummer für komm. Darstellungsdienste	Darstellung im grafischen Auszug (Art. 8 Abs. 2 KRG)	HSV	RGB
111F01		32, 55, 43	110,82,51
111F05		30,83,60	153,89,25
112F01		30,58,85	219,155,90
112F02		23,44,61	158,115,88
113F01		57,45,100	255,250,140
113F02		54,80,100	255,235,51
113F03		35,67,100	255,185,83
113F04		25,71,100	255,149,72
113F05		11,71,100	255,108,72
113F06		352,77,100	255,57,81
113F07		0,90,90	224,22,22
116F01		320,16,90	230,191,217
116F02		297,29,85	214,154,217
116F03		285,52,85	190,102,217
116F04		277,64,85	165,76,217
116F05		277,90,85	142,21,217
121F01		250,21,100	210,200,255
121F02		254,34,100	189,168,255
121F03		256,46,100	169,136,255
121F04		259,60,100	152,101,255
121F05		263,76,100	135,60,255











Code Hauptnutzung CH			Kantonaler Code			Kantonale Bezeichnung	Artikel	Empfindlichkeitsstufe	Verbindlichkeit	Ebene	Bemerkungen
Grundnutzung	Bauzone	Nichtbauzone	Grundnutzung		Überlagerte Nutzung		für die Zuordnung kommunaler Zonen massgebend	Vorgabe nach LSV und MBaug14, Abweichungen in begründeten Fällen möglich	Vorgabe, Abweichungen in begründeten Fällen möglich	Vorgabe, Bezeichnung teilweise abgekürzt	
			Bauzone	Nichtbauzone							
	12		1219			Weitere Gewerbemischzonen		III	Festlegung	ZP_Grundnutzung	
			1220			Reine Gewerbe- und Industriezonen					
	12		1221			Gewerbezone	40 MBauG20	III	Festlegung	ZP_Grundnutzung	
	12		1225			Industriezone	40 MBauG20	IV	Festlegung	ZP_Grundnutzung	
	12	49	1226	4226		Kraftwerkzone			Festlegung	ZP_Grundnutzung	Nur für Bauten und Anlagen von Kraftwerken im Siedlungsbereich oder im Nichtsiedlungsbereich
	12		1229			Weitere Gewerbe- und Industriezonen		III / IV	Festlegung	ZP_Grundnutzung	
			1230			Zonen mit beschränkter gewerblicher Nutzung					
	12		1231			Lagerzone	41 MBauG20		Festlegung	ZP_Grundnutzung	
	12		1232			Materialumschlagszone	41 MBauG20		Festlegung	ZP_Grundnutzung	
	12		1239			Weitere Zonen mit beschränkter gewerblicher Nutzung			Festlegung	ZP_Grundnutzung	Weitere gewerblich genutzte Bauzonen
			1300			Besondere Bauzonen:					
			1310			Zonen für Freizeit und Gastgewerbe					
	17		1311			Hotelzone			Festlegung	ZP_Grundnutzung	inkl. Spezialzonen für Hotelbetriebe und hotelähnliche Betriebe (Mischnutzungen)
	17		1313			Kurzzone			Festlegung	ZP_Grundnutzung	
	17		1314			Raststättezone			Festlegung	ZP_Grundnutzung	Raststätten für Autobahnen udgl. sofern sie einer Bauzone zugewiesen werden können
	17		1315			Zone für touristische Einrichtungen	29 KRG	III	Festlegung	ZP_Grundnutzung	
	15		1316			Zone für Sportbauten und Sportanlagen	44 MBauG20		Festlegung	ZP_Grundnutzung	
	17		1317			Zone für touristisch bewirtsch. Zweitwohnungen			Festlegung	ZP_Grundnutzung	im Sinne des Werkzeugkastens "Erst- und Zweitwohnungen sowie touristische Beherbergung"
	17		1319			Weitere Zonen für Freizeit und Gastgewerbe			Festlegung	ZP_Grundnutzung	
			1340			Zonen für öffentliche Bauten und Anlagen					
	15		1341			Zone öffentliche Bauten und Anlagen	28 KRG	II	Festlegung	ZP_Grundnutzung	
	15		1342			Zone öffentliche Bauten	28 KRG	II	Festlegung	ZP_Grundnutzung	
	15		1343			Zone öffentliche Anlagen	28 KRG	II	Festlegung	ZP_Grundnutzung	
	15		1349			Weitere Zonen für öffentliche Bauten und Anlagen		II	Festlegung	ZP_Grundnutzung	
			1350	4350		Zonen mit beschränkter baulicher Nutzung					
	16		1352			Zone für Kleinbauten und Anbauten	43 MBauG20		Festlegung	ZP_Grundnutzung	
	16		1353			Zone für Grünflächen	30 KRG		Festlegung	ZP_Grundnutzung	
	16		1354			Schrebergartenzone	46 MBauG20		Festlegung	ZP_Grundnutzung	
		41		4355		Erhaltungzone	31 KRG		Festlegung	ZP_Grundnutzung	gemäss BGE 1C_62/2018 vom 12.12.18 und RB 472 vom 25.6.19
	16	49	1359	4359		Weitere Zonen mit beschränkter baulicher Nutzung			Festlegung	ZP_Grundnutzung	
			1370			Besondere Mischzonen					Mischzonen mit unterschiedlichen rechtlichen Vorgaben und Randbedingungen
	19		1372			Militärzone mit ziviler Nutzung			Festlegung	ZP_Grundnutzung	Zonen mit Bauten und Anlagen, die dem Hoheitsrecht des Bundes unterstehen und zusätzlichen komm. Ansprüchen genügen müssen
	19		1379			Weitere besondere Mischzonen			Festlegung	ZP_Grundnutzung	
			1390	4390		Zonen für Verkehrsanlagen					
	18		1391			Parkierungszone	45 MBauG20		Festlegung	ZP_Grundnutzung	
	18	42	1397	4397		Bahnareal			Festlegung	ZP_Grundnutzung	
	18	42	1398	4398		Flugplatzzone			Festlegung	ZP_Grundnutzung	Bauten und Anlagen eines Flugplatzes inklusive Verkehrsflächen
	18	42	1399	4399		Weitere Zonen für Verkehrsanlagen			Festlegung	ZP_Grundnutzung	

Signaturnummer für komm. Darstellungsdienste	Darstellung im grafischen Auszug (Art. 8 Abs. 2 KRG)	HSV	RGB
122F01		247,56,100	127,110,255
122F05		198,83,96	41,181,245
123F01		309,24,60	153,115,147
131F01		317,45,92	237,128,205
131F03		318,46,67	173,93,149
131F04		346,34,100	255,166,186
131F05		213,41,85	128,167,217
131F06		197,27,90	166,211,230
134F01		0,0,58	150,150,150
134F02		0,0,70	179,179,179
134F03		0,0,80	204,204,204
135F02		170,21,85	171,217,210
135F11		120,100,80	0,204,0
135F04		132,49,98	127,250,152
435F05		41,52,94	242,204,116
139F01		240,23,98	190,190,250

Code Hauptnutzung CH			Kantonaler Code			Kantonale Bezeichnung	Artikel	Empfindlichkeitsstufe	Verbindlichkeit	Ebene	Bemerkungen
Grundnutzung	Bauzone	Nichtbauzone	Grundnutzung		Überlagerte Nutzung		für die Zuordnung kommunaler Zonen massgebend	Vorgabe nach LSV und MBaug14, Abweichungen in begründeten Fällen möglich	Vorgabe, Abweichungen in begründeten Fällen möglich	Vorgabe, Bezeichnung teilweise abgekürzt	
			Bauzone	Nichtbauzone							
			1910	4910		Restflächen					
18			1911			Erschliessungsflächen			ZP_Grundnutzung	nicht mehr verwenden	
	49		4911			Zone übriges Gemeindegebiet	41 KRG		Festlegung	ZP_Grundnutzung	
	43		4912			Zone für künftige bauliche Nutzung	40 KRG		Festlegung	ZP_Grundnutzung	auch für Zonen zweiter Nutzungsetappe (altrechtlich) verwenden
			4400	8400		Tourismus und Freizeit					
			4410	8410		Sportzonen					
		59			8411	Wintersportzone	39 KRG 54 MBauG20		Festlegung	ZP_TourismusFreizeit	
	49	59	4412	8412		Zone für Sport- und Freizeitnutzungen	55 MBauG20		Festlegung	ZP_Grundnutzung ZP_TourismusFreizeit	
	49	59	4415	8415		Golfplatzzone			Festlegung	ZP_Grundnutzung ZP_TourismusFreizeit	Golfplatzareal
	49	59	4419	8419		Weitere Sportzonen			Festlegung	ZP_Grundnutzung ZP_TourismusFreizeit	Weitere Sportzonen mit projektbezogener Nutzungsplanung
			4420	8420		Erholungszonen					
	49	59	4421	8421		Campingzone	56 MBauG20		Festlegung	ZP_Grundnutzung ZP_TourismusFreizeit	
	49	59	4422	8422		Zone für Spiele und Erholung			Festlegung	ZP_Grundnutzung ZP_TourismusFreizeit	
	49	59	4423	8423		Grottizone			Festlegung	ZP_Grundnutzung ZP_TourismusFreizeit	
	49	59	4429	8429		Weitere Erholungszonen			Festlegung	ZP_Grundnutzung ZP_TourismusFreizeit	Weitere Erholungszonen mit projektbezogener Nutzungsplanung
			4430	8430		Spezialzonen					
	49	59	4431	8431		Durchgangsplatz für Fahrende			Festlegung	ZP_Grundnutzung ZP_TourismusFreizeit	Offiziell ausgeschiedene Standplätze
	49	59	4439	8439		Weitere Spezialzonen			Festlegung	ZP_Grundnutzung ZP_TourismusFreizeit	Weitere Tourismus und Freizeitzone, die keinem anderen Typ zugeordnet werden können
			4500	8500		Materialabbau, Materialverwertung, Deponierung und Energie					
			4510	8510		Abbau-, Ablagerungs- und Deponiezonen					
		59			8511	Materialabbauzone	57 MBauG20		Festlegung	ZP_MaterialEnergie	inkl. allfällige Wiederauffüllung mit sauberem Material
		59			8512	Materialablagerungszone	-		Festlegung	ZP_MaterialEnergie	nicht mehr verwenden; neu der Deponiezone resp. den Deponietypen A bis E zuordnen
		59			8513	Deponiezone	59 MBauG20		Festlegung	ZP_MaterialEnergie	-
		59			8514	Abbau- und Deponiezone			Festlegung	ZP_MaterialEnergie	Im Sinne von Art. 57 und 59 MBauG 20
	49	59	4519	8519		Weitere Abbau-, Ablagerungs- und Deponiezonen			Festlegung	ZP_Grundnutzung ZP_MaterialEnergie	
			4550	8550		Materialverwertung und Materiallagerung					
		59			8551	Materialbewirtschaftungszone	58 MBauG20		Festlegung	ZP_MaterialEnergie	
	49	59	4552	8552		Kiesaufbereitungszone			Festlegung	ZP_Grundnutzung ZP_MaterialEnergie	ohne direkten Zusammenhang mit der Gewinnung
	49	59	4554	8554		Zwischenlagerzone			Festlegung	ZP_Grundnutzung ZP_MaterialEnergie	
	49	59	4556	8556		Kompostierzone			Festlegung	ZP_Grundnutzung ZP_MaterialEnergie	

Signaturnummer für komm. Darstellungsdienste	Darstellung im grafischen Auszug (Art. 8 Abs. 2 KRG)	HSV	RGB
491F01		0,0,100	255,255,255
491F02		42,25,100	255,236,191
841F01		50,100,100	255,213,0
441F02		320,33,90	230,154,204
442F01		52,27,70	179,173,129
851F01		221,43,70	102,126,179
851F02		324,14,81	207,178,195
851F03		180,16,60	128,153,153
851F04		0,0,40	102,102,102
855F01		60,39,50	128,128,77



Code Hauptnutzung CH			Kantonaler Code			Kantonale Bezeichnung	Artikel	Empfindlichkeitsstufe	Verbindlichkeit	Ebene	Bemerkungen
Grundnutzung	Bauzone	Nichtbauzone	Überlagerte Nutzung	Grundnutzung			für die Zuordnung kommunaler Zonen massgebend	Vorgabe nach LSV und MBaug14, Abweichungen in begründeten Fällen möglich	Vorgabe, Abweichungen in begründeten Fällen möglich	Vorgabe, Bezeichnung teilweise abgekürzt	
				Bauzone	Nichtbauzone						
	49	59		4557	8557	Multikomp.sammel- und Kompostierzone			Festlegung	ZP_Grundnutzung ZP_MaterialEnergie	
	49	59		4559	8559	Weitere Materialverwertung und Materiallagerung			Festlegung	ZP_Grundnutzung ZP_MaterialEnergie	
				4560	8560	Energie					
	49	59		4561	8561	Zone für Energieanlagen			Festlegung	ZP_Grundnutzung ZP_MaterialEnergie	siehe z.B. Leitfaden Windenergieanlagen ARE/AEV
				4600	8600	Land- und forstwirtschaftliche Nutzungszonen					
				4610	8610	Landwirtschaftl. Nutzungszonen					
	21			4611		Landwirtschaftszone	32 KRG		Festlegung	ZP_Grundnutzung	
	22			4612		Intensivlandwirtschaftszone	47 MBauG20		Festlegung	ZP_Grundnutzung	
	21	59		4615	8615	Zone für landwirtschaftliche Bauten	48 MBauG20		Festlegung	ZP_Grundnutzung ZP_LandForstwirtschaft	
	23	59		4616	8616	Rebwirtschaftszone	49 MBauG20		Festlegung	ZP_Grundnutzung ZP_LandForstwirtschaft	
	29	59		4617	8617	Gartenbauzone			Festlegung	ZP_Grundnutzung ZP_LandForstwirtschaft	
	29	59		4618	8618	Weitere landwirtschaftl. Nutzungszonen			Festlegung	ZP_Grundnutzung ZP_LandForstwirtschaft	
		59		8619		Obstgartenzone			Festlegung	ZP_LandForstwirtschaft	
				4620	8620	Forstwirtschaftl. Nutzungszonen					
	44			4621		Forstwirtschaftszone			Festlegung	ZP_Grundnutzung	altrechtlich, Wald als Hinweis unter 46230 erfassen
		52		8622		Aufforstungszone			Festlegung	ZP_LandForstwirtschaft	altrechtlich, unter 86290 erfassen
	44			4623		Wald	WaG/KWaG		orientierend	ZP_Grundnutzung	
	44	52		4625	8625	Waldweide			Festlegung	ZP_Grundnutzung ZP_LandForstwirtschaft	altrechtlich, unter 46290/86290 erfassen
	44	52		4629	8629	Weitere forstwirtschaftl. Nutzungszonen			Festlegung	ZP_Grundnutzung ZP_LandForstwirtschaft	
				4700	8700	Schutzonen					
				4710	8710	Ortsbildschutzonen					
	39	51		4712	8712	Freihaltezone	35 KRG		Festlegung	ZP_Grundnutzung ZP_OrtsbildKultur.schutz	
		51		8713		Ortsbildschutzzone			Festlegung	ZP_OrtsbildKultur.schutz	soweit nicht im GGP festgelegt
	39	51		4719	8719	Weitere Ortsbildschutzonen			Festlegung	ZP_Grundnutzung ZP_OrtsbildKultur.schutz	
				4720	8720	Kulturgüterschutzonen					
		51		8721		Archäologiezone	36 KRG		Festlegung	ZP_OrtsbildKultur.schutz	
	39	51		4722	8722	Archäologische Schutzzone	36 KRG		Festlegung	ZP_Grundnutzung ZP_OrtsbildKultur.schutz	
	39	51		4729	8729	Weitere Kulturgüterschutzonen			Festlegung	ZP_Grundnutzung ZP_OrtsbildKultur.schutz	

Signaturnummer für komm. Darstellungsdienste	Darstellung im grafischen Auszug (Art. 8 Abs. 2 KRG)	HSV	RGB
461F01		69,13,100	250,255,223
461F06 861F06	 	75,43,70	159,179,102
462F01		100,25,94	201,242,181
462F03		100,25,94	201,242,181
471F02 871F02	 	87,54,100	192,255,115
871F03		289,85,100	216,38,255
872F01		300,30,100	255,178,255
872F02		300,65,100	255,89,255

Code Hauptnutzung CH			Kantonaler Code		Kantonale Bezeichnung	Artikel	Empfindlichkeitsstufe	Verbindlichkeit	Ebene	Bemerkungen
Grundnutzung	Bauzone	Nichtbauzone	Grundnutzung			für die Zuordnung kommunaler Zonen massgebend	Vorgabe nach LSV und MBaug14, Abweichungen in begründeten Fällen möglich	Vorgabe, Abweichungen in begründeten Fällen möglich	Vorgabe, Bezeichnung teilweise abgekürzt	
			Bauzone	Nichtbauzone						
			4730	8730	Natur- und Landschaftsschutz zonen					
	31	52	4731	8731	Naturschutzzone	33 KRG		Festlegung	ZP_Grundnutzung ZP_NaturLandschaftsschutz	
		52		8732	Landschaftsschutzzone	34 KRG		Festlegung	ZP_NaturLandschaftsschutz	
		52		8733	Ruhezone	-		Festlegung	ZP_NaturLandschaftsschutz	nicht mehr verwenden, auf Codes 8734 oder 8735 umcodieren
		52		8734	Wildruhezone	50 MBauG20		Festlegung	ZP_NaturLandschaftsschutz	-
		52		8735	Weitere Natur- und Landschaftsschutz zonen			Festlegung	ZP_NaturLandschaftsschutz	
		52		8736	Trockenstandortzone	52 MBauG20		Festlegung	ZP_NaturLandschaftsschutz	
		52		8737	Zone für Vorranggebiete (Trockenstandorte)	53 MBauG20		Festlegung	ZP_NaturLandschaftsschutz	Die Trockenstandorte innerhalb der Zone werden als Hinweis erfasst.
		52		8738	Zone Wildtierkorridor	51 MBauG20		Festlegung	ZP_NaturLandschaftsschutz	
		52		8739	Zone geschützte Moorlandschaften	34 KRG		Festlegung	ZP_NaturLandschaftsschutz	Zonenfestlegung entsprechend Art. 34 Abs. 4 KRG. Kein Baugesetzartikel, da ausschliesslich eidg. Moorlandschaftverordnung gilt. Moore innerhalb der Moorlandschaft werden als überlagernde Naturschutzzone festgelegt.
			4740	8740	Schutz zonen für besondere Zwecke					
		51		8741	Landschaften mit schützensw. Bausubstanz			Festlegung	ZP_Schutz.Besond.Zwecke	Bestimmung gemäss RIP2000
		51		8742	Wohnschutzgebiet			Festlegung	ZP_Schutz.Besond.Zwecke	
		51		8743	Streusiedlungszone			Festlegung	ZP_Schutz.Besond.Zwecke	
		51		8745	Weitere Schutz zonen für besondere Zwecke			Festlegung	ZP_Schutz.Besond.Zwecke	
	49	51	4746	8746	Militärz. mit beschränkt. ziviler Nutzung			Festlegung	ZP_Grundnutzung ZP_Schutz.Besond.Zwecke	
		59		8747	Immissionsschutzzone			Festlegung	ZP_Schutz.Besond.Zwecke	
		59		8748	Schiesssektorzone			Festlegung	ZP_Schutz.Besond.Zwecke	
		59		8749	Flugsicherheitszone			Festlegung	ZP_Schutz.Besond.Zwecke	
				8750	Gewässerschutz zonen					
		52		8751	Grundwasser- und Quellschutzzone	37 KRG		Festlegung	ZP_Gewaesserschutz	
		52		8752	Gewässerraumzone	37a KRG		Festlegung	ZP_Gewaesserschutz	
		52		8759	Weitere Gewässerschutz zonen			Festlegung	ZP_Gewaesserschutz	
				8760	Gefahren zonen					Digitalisierungsanweisungen siehe Anhang
		53		8761	Gefahrenzone 1	38 KRG		Festlegung	ZP_Gefahrenzone	
		53		8762	Gefahrenzone 2	38 KRG		Festlegung	ZP_Gefahrenzone	
		53		8763	Keine Gefahrenzone	38 KRG		Festlegung	ZP_Gefahrenzone	
		53		8764	Auf Gefahren zonen nicht untersuchtes Gebiet	38 KRG		orientierend	ZP_Gefahrenzone	
		53		8768	Auf Gefahren zonen nicht untersuchtes Gebiet	38 KRG		orientierend	ZP_Gefahrenzone	altrechtlich; nur in Gemeinden ohne Erfassungsbereich
		53		8769	Keine Gefahrenzone	38 KRG		Festlegung	ZP_Gefahrenzone	altrechtlich; nur in Gemeinden ohne Erfassungsbereich
				8911	Waldgrenzen (in Bau zonen)					
				8911	Statische Waldgrenze gemäss Art. 10/13 Waldgesetz	10/13 WaG		Festlegung	ZP_Waldfeststellung	siehe auch Richtlinie für die Waldfeststellung im Kanton Graubünden (Art. 14 KWaG)

Signaturnummer für komm. Darstellungsdienste	Darstellung im grafischen Auszug (Art. 8 Abs. 2 KRG)	HSV	RGB
473F01		65,100,65	152,166,0
873F01			
873F02		120,43,70	102,179,102
873F03		37,80,100	255,177,51
873F04		35,87,67	173,110,21
873F06		39,89,87	224,154,24
873F07		11,85,83	214,68,32
873F08		19,50,96	245,162,122
873F09		168,62,80	77,204,179
874F01		28,57,83	214,148,90
875F01		183,70,100	76,244,255
875F02		220,41,100	150,185,255
876F01		0,100,90	230,0,0
876F02		209,100,100	0,128,255
891L01		114,87,45	25,115,15

Code Hauptnutzung CH			Kantonaler Code			Kantonale Bezeichnung	Artikel	Empfindlichkeitsstufe	Verbindlichkeit	Ebene	Bemerkungen
Grundnutzung		Überlagerte Nutzung	Grundnutzung		Überlagerte Nutzung		für die Zuordnung kommunaler Zonen massgebend	Vorgabe nach LSV und MBaug14, Abweichungen in begründeten Fällen möglich	Vorgabe, Abweichungen in begründeten Fällen möglich	Vorgabe, Bezeichnung teilweise abgekürzt	
Bauzone	Nichtbauzone		Bauzone	Nichtbauzone							
				9990	9990	Technische Codes					
		53			9998	Zone infolge Genehmigungsentscheid oder Rechtsmittelverfahren noch nicht in Kraft			hinweisend	ZP_Gefahrenzone	Kommt zur Anwendung, wenn Gefahrenzonen infolge Genehmigungsentscheid (Art. 49 KRG; Sistierung, Rückweisung) oder laufendes Rechtsmittelverfahren noch nicht in Kraft treten. Einzelheiten siehe Attribut STATUSBEMERKUNG der Klasse ZP_Gefahrenzone.
	49				9999	Zone infolge Genehmigungsentscheid oder Rechtsmittelverfahren noch nicht in Kraft			hinweisend	ZP_Grundnutzung	Kommt zur Anwendung, wenn Grundnutzungszonen infolge Genehmigungsentscheid (Art. 49 KRG; Sistierung, Rückweisung) oder laufendes Rechtsmittelverfahren noch nicht in Kraft treten. Einzelheiten siehe Attribut STATUSBEMERKUNG der Klasse ZP_Grundnutzung. Kommunale Zonenbezeichnung bei Rechtsmittelverfahren: "Zone ist

Signaturnummer für komm. Darstellungsdienste	Darstellung im grafischen Auszug (Art. 8 Abs. 2 KRG)	HSV	RGB
999F08		0,0,43	110,110,110
999F09		0,0,43	110,110,110

Änderungen gegenüber der Version vom 10. Januar 2022:

- keine

¹ Gegenstand der Vorgabe bildet der Signaturgrundform (z.B. ausgezogene Linie, gestrichelte Linie etc.) und die Farbe. In begründeten Fällen kann zur besseren kartographischen Umsetzung von dieser Vorgabe abgewichen werden. Signaturgrössen und -abstände werden für die Plandarstellung nicht vorgegeben.

Liste der kantonalen Gestaltungstypen (GGP_GestaltungTypKanton), Version 5.1 vom 1. Mai 2021

Code Haupt-nutzung CH	Kantonaler Code	Komm. Code	Kantonale Bezeichnung Kommunale Bezeichnung	Artikel	Verbindlichkeit	Ebene	Bemerkungen
		<i>Vorgabe bei allfälliger komm. Differenzierung</i>		<i>für die Zuordnung komm. GGP-Bereiche, -Objekte und -Anweisungen massgebend</i>	<i>Vorgabe, Abweichungen in begründeten Fällen möglich</i>	<i>Vorgabe</i>	
	2100		Gestaltungsbereiche				
	2110		Teilbereiche Siedlung				Generell über die Zonenvorschriften hinausgehende allgemeine Bauvorschriften
69	2111		Schutzbereich	62 MBauG20	Festlegung	GGP_Gestaltungsbereich	
69	2112		Erhaltungsbereich	63 MBauG20	Festlegung	GGP_Gestaltungsbereich	
69	2114		Innenentwicklungsbereich	64 MBauG20	Festlegung	GGP_Gestaltungsbereich	
69	2115		Neugestaltungsbereich	-	Festlegung	GGP_Gestaltungsbereich	
69	2116		Vorabklärungsbereich	-	Festlegung	GGP_Gestaltungsbereich	
		21161	Bereich mit Konzeptpflicht		"	"	
		21162	Bereich mit Wettbewerbspflicht		"	"	
69	2117		Bereich mit Pflicht zur Gestaltungsberatung	61 MBauG20	Festlegung	GGP_Gestaltungsbereich	Falls nicht einem Zonentyp zugeordnet
69	2118		Generell geschützter Siedlungsbereich	43 KRG	Festlegung	GGP_Gestaltungsbereich	ausschl. aufgrund KRG Art. 43 erlassene Bereiche
69	2119		Weitere spezielle Teilbereiche Siedlung		Festlegung	GGP_Gestaltungsbereich	
	2120		Aussenraum-Bereiche Siedlung				Konkrete Bauverbotsbereiche in einer Bauzone
69	2121		Freihaltebereich	65 MBauG20	Festlegung	GGP_Gestaltungsbereich	
69	2122		Bauverbotsbereich	67 MBauG20	Festlegung	GGP_Gestaltungsbereich	
69	2123		Strassen-/Platzbereich		Festlegung	GGP_Gestaltungsbereich	Verkehrsflächen mit Hochbauverbot oder generellem Bauverbot
69	2124		Hofraum-, Gartenbereich		Festlegung	GGP_Gestaltungsbereich	Grünflächen mit Hochbauverbot oder generellem Bauverbot
69	2129		Weitere spezielle Aussenraum-Bereiche Siedlung		Festlegung	GGP_Gestaltungsbereich	
	2130		Bau-Bereiche Siedlung				Beschränkungen/Präzisierungen wie Baustandort, Material, Nutzung, ...
69	2131		Baubereich Hochbauten		Festlegung	GGP_Gestaltungsbereich	In der Regel keine zusätzliche Abgrenzung mit Baulinie
		21311	Baustandort Hochbauten/Hauptbauten		"	"	
		21312	Baustandort Hochbauten/An- und Kleinbauten		"	"	
		21313	Erweiterungsbereich		"	"	
		21314	Erweiterungsbereich für An-/Kleinbauten		"	"	
69	2132		Baubereich Tiefbauten		Festlegung	GGP_Gestaltungsbereich	
		21321	Baustandort Tiefbauten		"	"	
		21322	Erweiterungsbereich für Tiefbauten		"	"	
69	2134		Beizugsperimeter für Nutzungskonzentration		Festlegung	GGP_Gestaltungsbereich	
		21341	Abgebende Fläche		"	"	
		21342	Nehmende Fläche		"	"	
69	2135		Bereiche mit Materialbeschränkungen und -vorgaben		Festlegung	GGP_Gestaltungsbereich	z.B. Dachmaterialien, Pflasterung
69	2137		Bereich mit Nutzungsbeschränkungen	68 MBauG20	Festlegung	GGP_Gestaltungsbereich	z.B. Einzäunungsverbot, Bepflanzungsverbot
69	2138		Bereich mit erweiterten Nutzungsmöglichkeiten		Festlegung	GGP_Gestaltungsbereich	im Vergleich zur ordentlichen Nutzung/Ordnung
69	2139		Weitere spezielle Bau-Bereiche Siedlung		Festlegung	GGP_Gestaltungsbereich	
		21391	Bereich für Baugestaltungslinien		"	"	
	2140		Schutzbereiche Landschaft				Objektbezogen formulierte Auflagen für Teilgebiet
69	2141		Baumkulturen		Festlegung	GGP_Gestaltungsbereich	
69	2142		Hecken, Feldgehölze		Festlegung	GGP_Gestaltungsbereich	für eine gebietsweise Festlegung verwenden (keine Einzelobjekte)

Darstellungsvorgaben ¹					
Signaturnummer für komm. Darstellungsdienste	Darstellung im grafischen Auszug (Art. 8 Abs. 2 KRG)			HSV	RGB
	Fläche	Linie	Punkt		
211F01				304,50,70	179,89,172
211F02				27,59,100	255,172,103
211F04				57,100,100	255,245,0
211F05				188,83,100	41,223,255
211F06				0,0,50	128,128,128
212F01				120,100,80	0,204,0
213F01				289,85,100	216,38,255
213F02				30,100,100	255,128,0
213F04				0,0,25	65,65,65
213F05				326,92,100	255,20,153
213F07				317,45,92	237,128,205
213F08				256,46,100	169,136,255
214F02				100,100,100	85,255,0

Code Hauptnutzung CH	Kantonaler Code	Komm. Code	Kantonale Bezeichnung Kommunale Bezeichnung	Artikel	Verbindlichkeit	Ebene	Bemerkungen
		<i>Vorgabe bei allfälliger komm. Differenzierung</i>		<i>für die Zuordnung komm. GGP-Bereiche, -Objekte und -Anweisungen massgebend</i>	<i>Vorgabe, Abweichungen in begründeten Fällen möglich</i>	<i>Vorgabe</i>	
69	2143		Ufervegetation		Festlegung	GGP_Gestaltungsbereich	
69	2144		Ökotope		Festlegung	GGP_Gestaltungsbereich	
		21441	Biotop für Amphibien		"	"	
		21442	Geotope		"	"	
69	2145		Schutzbereich Flora		Festlegung	GGP_Gestaltungsbereich	
		21451	Flachmoor		"	"	
		21452	Mager-/Trockenstandort		"	"	
69	2146		Schutzbereich Fauna		Festlegung	GGP_Gestaltungsbereich	
69	2149		Weitere spezielle Schutzbereiche Landschaft		Festlegung	GGP_Gestaltungsbereich	
	2150		Teilbereiche Landschaft				Generell formulierte Auflagen für einen bezeichnetes Teilgebiet
69	2151		Bereich mit Nutzungsbeschränkungen	68 MBauG20	Festlegung	GGP_Gestaltungsbereich	Anstelle eines spezifizierten Zonentyps
69	2152		Erhaltenswerte Kulturlandschaft		Festlegung	GGP_Gestaltungsbereich	Anstelle eines spezifizierten Zonentyps
69	2153		Hochbauverbot		Festlegung	GGP_Gestaltungsbereich	Auch für Nutzbauten in der Landwirtschaftszone
69	2154		Bereiche mit Wiederherstellungsmassnahmen		Festlegung	GGP_Gestaltungsbereich	
69	2155		Rodungsbereich	KWaG	orientierend	GGP_Gestaltungsbereich	Flächen gemäss Waldgesetzgebung
		21551	Bereich mit zu entfernter Bepflanzung			"	
69	2156		Aufforstungsbereich	KWaG	orientierend	GGP_Gestaltungsbereich	künftige Flächen der Waldgesetzgebung
69	2157		Bauverbotsbereich	67 MBauG20	Festlegung	GGP_Gestaltungsbereich	
69	2158		Parks (National-, Regional-, Landschafts-, Natur- usw.)		Festlegung	GGP_Gestaltungsbereich	Anstelle eines spezifizierten Zonentyps
69	2159		Weitere spezielle Teilbereiche Landschaft		Festlegung	GGP_Gestaltungsbereich	
	2200		Gestaltungsobjekte				
	2210		Gebäude und Anlagen mit Schutz-/Nutzungsbestimmungen (1. Teil)				wie Code 21100, aber objektbezogen
99	2211		Generell geschützte Einzelbauten	43 KRG	Festlegung	GGP_Objektschutz_F GGP_Objektschutz_L GGP_Objektschutz_P	ausschliesslich Erlass aufgrund KRG Art. 43
99	2212		Wertvolle Gebäude und Anlagen - geschützte (schützenswerte) Objekte	-	Festlegung	"	nicht mehr verwenden; neu Codes 2251-2254 verwenden gemäss Wegleitung Geschützte und ortsbildprägende Bauten (Nutzungsplanung), ARE/BVR, 2018
99	2213		Wertvolle Gebäude und Anlagen - zu erhaltende Objekte	-	Festlegung	"	"
99	2214		Wertvolle G. und A. - ortstypisch, prägende Objekte	-	Festlegung	"	"
99	2216		Störende Gebäude und Anlagen		Festlegung	"	Ersatzlose Abbruchempfehlung
99	2217		Zu erneuernde Gebäude und Anlagen		Festlegung	"	Sanierungsbedarf mit Verbesserungspotenzial
99	2218		Gebäude und Anlagen mit Nutzungsaufgaben		Festlegung	"	Farbe, Dachmaterial, ...
99	2219		Weitere Gebäude und Anlagen mit Schutz-/Nutzungsbestimmungen		Festlegung	"	
			Fortsetzung siehe Codes 2250				

Signaturnummer für komm. Darstellungsdienste	Darstellung im grafischen Auszug (Art. 8 Abs. 2 KRG)			HSV	RGB
	Fläche	Linie	Punkt		
221F01 221L01 221P01				305,85,65	166,24,152
221F02 221L02				0,100,80	204,0,0
Anstelle der Codes 2212-2214 sind neu die Codes 2251-2254 gemäss Wegleitung 'Geschützte und ortsbildprägende Bauten (Nutzungsplanung)' ARE/BVR zu verwenden. Der bisherige Code 2215 und die Signaturen 221F05, und 221P05 entfallen.					
221F04 221L04 221P04				42,100,100	255,170,0
221F06 221L06 221P06				57,100,100	255,245,0
221F07 221L07 221P07				188,83,100	41,223,255
221F08 221L08 221P08				317,45,92	237,128,205
221F09 221L09 221P09				256,46,100	169,136,255

Code Hauptnutzung CH	Kantonaler Code	Komm. Code	Kantonale Bezeichnung Kommunale Bezeichnung	Artikel	Verbindlichkeit	Ebene	Bemerkungen
		<i>Vorgabe bei allfälliger komm. Differenzierung</i>		<i>für die Zuordnung komm. GGP-Bereiche, -Objekte und -Anweisungen massgebend</i>	<i>Vorgabe, Abweichungen in begründeten Fällen möglich</i>	<i>Vorgabe</i>	
	2220		Natur- und Kulturobjekte				
99	2221		Geschützte Kulturobjekte	70 MBauG20 44 KRG	Festlegung	GGP_Objektschutz_F GGP_Objektschutz_L GGP_Objektschutz_P	Kalkofen, Schalensteine, Brücken, Wege..
99	2222		Geschützte Naturobjekte	70 MBauG20 44 KRG	Festlegung	"	Quellen, Geotope, Elemente Flora, Fauna, Hecken und Felgehölze etc.
99	2223		Erhaltenswertes Kulturobjekt	70 MBauG20	Festlegung	"	
99	2224		Erhaltenswertes Naturobjekt	70 MBauG20	Festlegung	"	
99	2225		Kulturobjekt		Festlegung	"	altrechtlich, nicht mehr verwenden
99	2226		Naturobjekt		Festlegung	"	altrechtlich, nicht mehr verwenden
99	2229		Weitere Natur- und Kulturobjekte		Festlegung	"	
	2230		Weitere Objekte				
99	2231		Ortstypisch, prägende Objekte		Festlegung	GGP_Objektschutz_F GGP_Objektschutz_L GGP_Objektschutz_P	
99	2232		Aussichtspunkte, Merkpunkte u.ä.		Festlegung	"	
99	2233		Weitere Objekte		Festlegung	"	
	2240		Baulinien für die bauliche Gestaltung				Situierung von Bauten aus gestalterischen Gründen; Baulinien siehe Allg. Planungsinhalte
79	2241		Baulinie Typ A	71 MBauG20 55 KRG	Festlegung	GGP_Objektschutz_L	
79	2242		Baulinie Typ B	71 MBauG20 55 KRG	Festlegung	GGP_Objektschutz_L	
79	2243		Baulinie Typ C	71 MBauG20 55 KRG	Festlegung	GGP_Objektschutz_L	
79	2244		Baulinie Typ D	71 MBauG20 55 KRG	Festlegung	GGP_Objektschutz_L	
79	2249		Weitere Baulinien für die bauliche Gestaltung		Festlegung	GGP_Objektschutz_L	
	2250		Gebäude und Anlagen mit Schutz-/Nutzungsbestimmungen (2. Teil)				
99	2251		Geschützte Bauten	69/1 MBauG20	Festlegung	GGP_Objektschutz_F GGP_Objektschutz_L GGP_Objektschutz_P	Wegleitung Geschützte und ortsbildprägende Bauten (Nutzungsplanung), ARE/BVR, 2018
99	2252		Ortsbildprägende Bauten	69/2 MBauG20	Festlegung	"	"
99	2253		Bemerkenswerte Bauten	69/4 MBauG20	Festlegung	"	"
99	2254		Zu erhaltende Bauten	69/3 MBauG20	Festlegung	"	"

Signaturnummer für komm. Darstellungsdienste	Darstellung im grafischen Auszug (Art. 8 Abs. 2 KRG)			HSV	RGB
	Fläche	Linie	Punkt		
222F01 222L01 222P01				304,85,96	245,35,228
222F02 222L02 222P02				100,100,100	85,255,0
222F03 222L03 222P03				304,85,96	245,35,228
222F04 222L04 222P04				100,100,100	85,255,0
222F05 222L05 222P05				304,85,96	245,35,228
222F06 222L06 222P06				100,100,100	85,255,0
-	-	-	-	-	-
223F02 223L02 223P02				0,0,40	100,100,100
224L01				213,100,100	0,115,255
224L02				213,100,100	0,115,255
224L03				213,100,100	0,115,255
224L04				213,100,100	0,115,255
224L09				213,100,100	0,115,255
225F01 225L01 225P01				8,86,49	125,32,17
225F02 225L02 225P02				8,86,83	212,54,30
225F03 225L03 225P03				49,85,100	255,217,38
225F04 225L04 225P04				25,76,99	253,141,60

Code Hauptnutzung CH	Kantonaler Code	Komm. Code	Kantonale Bezeichnung Kommunale Bezeichnung	Artikel	Verbindlichkeit	Ebene	Bemerkungen
		Vorgabe bei allfälliger komm. Differenzierung		für die Zuordnung komm. GGP-Bereiche, -Objekte und -Anweisungen massgebend	Vorgabe, Abweichungen in begründeten Fällen möglich	Vorgabe	

Signaturnummer für komm. Darstellungsdienste	Darstellung im grafischen Auszug (Art. 8 Abs. 2 KRG)			HSV	RGB
	Fläche	Linie	Punkt		

Änderungen/Ergänzungen gegenüber Version vom 10. Januar 2022:

- keine

¹ Gegenstand der Vorgabe bildet der Signaturgrundform (z.B. ausgezogene Linie, gestrichelte Linie etc.) und die Farbe. In begründeten Fällen kann zur besseren kartographischen Umsetzung von dieser Vorgabe abgewichen werden. Signaturgrössen und -abstände werden für die Plandarstellung nicht vorgegeben.

Liste der kantonalen Erschliessungstypen (Klasse GEP_ErschliessungTypKanton), Version 5.1 vom 1. Mai 2021

Code Haupt-nutzung CH	Kantonaler Code	Komm. Code	Kantonale Bezeichnung Kommunale Bezeichnung	Artikel	Verbindlichkeit	Ebene	Bemerkungen
			<i>Vorgabe bei komm. Differenzierung</i>	<i>für die Zuordnung komm. Erschl.anlagen/-bereiche massgebend</i>	<i>Vorgabe, Abweichungen in begründeten Fällen möglich</i>	<i>Vorgabe</i>	
	6100		Teilbereich Verkehr inkl. verwandte Sport- und Freizeitanlagen				
	6110		Bereiche Verkehr				
69	6113		Verkehrsbereich	74 MBauG20	Festlegung	GEP_Verkehr_F	
		61131	Beizugsgebiet Parkieranlagen		"	"	
69	6114		Parkierung	74 MBauG20	Festlegung	GEP_Verkehr_F	
		61141	Parkierungsbereich		"	"	
69	6115		Fussgängerbereich	74 MBauG20	Festlegung	GEP_Verkehr_F	
		61151	Fussgängerzone		"	"	
69	6116		Verkehrsregelungssystem	74 MBauG20	Festlegung	GEP_Verkehr_F	
		61161	Tempo 30 Zone		"	"	
		61162	Verkehrsleitsystem		"	"	
		61163	Verkehrsberuhigte Strassenbereiche		"	"	falls nicht als Linie erfassbar
69	6117		Übrige Verkehrsbereiche	74, 76 MBauG20	Festlegung	GEP_Verkehr_F	
		61171	Bereich für Langlaufloipe		"	"	
	6118		Bereich Privaterschliessung	73 MBauG20	Festlegung	GEP_Verkehr_F	Art. 60 KRG
	6120		Verkehrsanlagen - Strassen				
79	6121		Nationalstrasse	NSG	orientierend	GEP_Verkehr_L	Bundesgesetz über die Nationalstrassen (SR 725.11) Strassengesetz des Kantons Graubünden (BRB 807.100)
		61211	NS 4-Spur		"	"	
		61212	NS 2-Spur		"	"	
		61213	Ein- und Ausfahrt		"	"	
79	6122		Kantonale Hauptstrasse	StrG	orientierend	GEP_Verkehr_L	Strassengesetz des Kantons Graubünden (BRB 807.100)
		61221	Hauptstrasse ohne Sammel-/Erschliessungsfunktion		"	"	
		61222	Hauptstrasse mit Sammel-/Erschliessungsfunktion		"	"	
		61223	Einspurstrecke, Ein- und Ausfahrt		"	"	
79	6123		Kantonale Verbindungsstrasse	StrG	orientierend	GEP_Verkehr_L	Strassengesetz des Kantons Graubünden (BRB 807.100)
		61231	Verbindungsstrasse ohne Sammel-/Erschliessungsfunktion		"	"	
		61232	Verbindungsstrasse mit Sammel-/Erschliessungsfunktion		"	"	
		61233	Einspurstrecke, Ein- und Ausfahrten		"	"	
79	6124		Sammelstrasse	78 MBauG20	Festlegung	GEP_Verkehr_L	
79	6125		Dorfstrasse	78 MBauG20	Festlegung	GEP_Verkehr_L	
79	6126		Erschliessungsstrasse	78 MBauG20	Festlegung	GEP_Verkehr_L	
		61261	Quartierstrasse		"	"	öffentliche Strassen
		61262	Wohnstrasse		"	"	mit verkehrsberuhigenden Massnahmen
		61263	Privatstrasse		"	"	privat
79	6127		Weitere Strassentypen		Festlegung	GEP_Verkehr_L	
		61271	Zufahrt zu Einzelobjekt		"	"	
	6130		Verkehrsanlagen - Wege				
79	6131		Land- und Forstwirtschaftsweg	79 MBauG20	Festlegung	GEP_Verkehr_L	
		61311	Landwirtschaftsweg, Güterweg		"	"	Meliorationsgesetz des Kantons Graubünden (BRB 915.100)
		61312	Forstwirtschaftsweg		"	"	Kantonales Waldgesetz (BRB 920.100)
		61313	Alpweg		"	"	Meliorationsgesetz des Kantons Graubünden (BRB 915.100)
79	6133		Radweg/Mountainbikerouten mit Verbindungscharakter	80 MBauG20	Festlegung	GEP_Verkehr_L	Strassengesetz des Kantons Graubünden (BRB 807.100)
79	6134		Fussweg	80 MBauG20	Festlegung	GEP_Verkehr_L	nach Art. 2 Bundesgesetz über Fuss- und Wanderwege (SR 704) i.d.R. innerhalb Siedlungsgebiet
		61341	Trottoir		"	"	
	6135		Sport- und Freizeitanlagen - Wanderwege				
79	6135		Wanderweg	80 MBauG20	Festlegung	GEP_Verkehr_L	nach Art. 3 Bundesgesetz über Fuss- und Wanderwege (SR 704) i.d.R. ausserhalb Siedlungsgebiet; kann auch für 'Fuss- und Wanderwege' verwendet werden, ohne Differenzierung in Fusswege (6134) und Wanderwege (6135)
		61351	Winterwanderweg		"	"	
		61352	Sommerwanderweg		"	"	
		61353	Schneeschuhwanderweg		"	"	
	6140		Sport- und Freizeitanlagen - Weiteres				
79	6141		Wege Sport und Freizeit (Sommer)	80 MBauG20	Festlegung	GEP_Verkehr_L	

Darstellungsvorgaben ¹				
Signaturnummer für komm. Darstellungsdienste	Darstellung im grafischen Auszug (Art. 8 Abs. 2 KRG)		HSV	RGB
	bestehend	geplant		
611F04 / 611F54			314,30,100	255,178,237
612L01 / 612L51			315,24,85	217,165,204
612L02 / 612L52			338,55,100	255,115,166
612L03 / 612L53			13,47,95	242,153,128
612L04 / 612L54			27,100,100	255, 115, 0
612L05 / 612L55			39,100,100	255,166,0
612L06 / 612L56			54,100,100	255,230,0
613L01 / 613L51			32,85,65	166,102,24
613L45 / 613L95 613L03 / 613L53			0,100,78	200,0,0
613L04 / 613L54			131,100,100	0,255,50
613L05 / 613L55			131,100,100	0,255,50
613L14 / 613L64			193,90,100	25,204,255
613L41 / 613L91 613L16 / 613L66			39,84,91	232,164,37

Code Haupt-nutzung CH	Kantonaler Code	Komm. Code	Kantonale Bezeichnung Kommunale Bezeichnung	Artikel	Verbindlichkeit	Ebene	Bemerkungen	Signaturnummer für komm. Darstellungsdienste	Darstellung im grafischen Auszug (Art. 8 Abs. 2 KRG)		HSV	RGB
									bestehend	geplant		
		61411	Mountainbikeanlage		"	"	Anlagen ausschliesslich für Mountainbike (insbesondere Downhill); Mountainbikerouten mit Verbindungscharakter sind unter 6133 zu codieren					
		61412	Reitweg		"	"						
		61413	Vita Parcours, Finnenbahn		"	"						
		61414	Lehr- und Erlebniswege, -pfade		"	"						
79	6142		Wege Sport und Freizeit (Winter)	80 MBauG20	Festlegung	GEP_Verkehr_L		614L02 / 614L52			180,56,90	100,230,230
		61421	Langlaufloipe		"	"	soweit nicht als Zone in ZP_TOURISMUSFREIZEIT					
		61422	Schlittelbahn		"	"						
		61424	Pferdeschlittenweg		"	"						
		6150	Verkehrsanlagen - Nebenanlagen Strassen									
99	6151		Parkierung	81 MBauG20	Festlegung	GEP_Verkehr_F GEP_Verkehr_L GEP_Verkehr_P		615P01 / 615P51 615F01 / 615F51			314,60,100	255,102,217
		61511	Parkplatz		"	"						
		61512	Parkhaus		"	"						
99	6152		Bauliche Nebenanlagen		Festlegung	GEP_Verkehr_F GEP_Verkehr_L GEP_Verkehr_P	Nebenanlagen, die der Kantonstrasse angehören sind orientierend zu bezeichnen (Art. 4 Strassengesetz des Kantons Graubünden [BRB 807.100])					
		61521	Kehrplatz		"	"						
		61522	Ausstellplatz / Ausweichplatz		"	"						
		61523	Überführung		"	"						
		61524	Unterführung		"	"						
		61525	Brücke		"	"						
		61526	Schneeeabladestelle		"	"						
		61527	Strassensperre		"	"						
99	6153		Anschlusswerke		Festlegung	GEP_Verkehr_L GEP_Verkehr_P	Anlagen, die der Nationalstrasse/Kantonstrasse angehören sind orientierend zu bezeichnen (Art. 4 Strassengesetz des Kantons Graubünden [BRB 807.100] und Art. 6 Bundesgesetz über die Nationalstrassen [SR 725.11])					
		61531	Anschlusswerk/-punkt an NS/VS/HS/SS		"	"	kann auch als Liniestück in GEP_Verkehr_L definiert werden					
		61532	Anschlusspunkt Quartierserschliessung		"	"	kann auch als Liniestück in GEP_Verkehr_L definiert werden					
		61533	Anschlusspunkt Fussweg		"	"						
99	6155		Ausstattung zu Verkehrsanlagen		Festlegung	GEP_Verkehr_L GEP_Verkehr_P	Anlagen, die der Nationalstrasse/Kantonstrasse angehören sind orientierend zu bezeichnen (Art. 4 Strassengesetz des Kantons Graubünden [BRB 807.100] und Art. 6 Bundesgesetz über die Nationalstrassen [SR 725.11])					
		61551	Raststätte		"	"	Typ Heidiland: Benzin, Verpflegung, Toilette, Telefon					
		61552	Rastplatz		"	"	Typ Apfelwuh: Toilette, Telefon					
		6160	Verkehrsanlagen - ÖV									
99	6161		Bahnlinie	EBG	orientierend	GEP_Verkehr_L GEP_Verkehr_P	Eisenbahngesetz (SR 742.101)	616L01 / 616L51			0,0,0	0,0,0
		61611	SBB		"	"						
		61612	RhB		"	"						
		61613	Matterhorn Gotthard Bahn		"	"						
		61614	Anschlussgleise		Festlegung	"	Verordnung über die Anschlussgleise (SR 742.141.51)					
		61615	Bahnübergang		"	"						
79	6163		Schifffahrtsline	BSG	orientierend	GEP_Verkehr_L	Bundesgesetz über die Binnenschifffahrt (SR 747.201)					
99	6165		Flughafen / Flugfeld	LFG	orientierend	GEP_Verkehr_L GEP_Verkehr_P	Bundesgesetz über die Luftfahrt (SR 748)					
89	6166		Helikopterlandeplatz		Festlegung / orientierend	GEP_Verkehr_P	Aussenlandeverordnung (AuLaV; SR 748.132.3); Sachplan Infrastruktur der Luftfahrt (SIL)					
		6180	Sport- und Freizeitanlagen - (konzess.) Transportanlagen									
79	6181		Touristische Transportanlagen	83 MBauG20	Festlegung	GEP_Verkehr_L	Verbindlichkeit 'Festlegung' aufgrund Vorgaben/Anforderungen ARE-CH vom Dez. 2017	618L01 / 618L51			291,88,90	203,28,230
		61811	Standseilbahn		"	"						
		61812	Luftseilbahn		"	"						
		61813	Sessellift, Kabinenbahn		"	"						
		61814	Skilift		"	"						
79	6185		Verschiedene Transportanlagen		Festlegung	GEP_Verkehr_L						



Code Haupt- nutzung CH	Kantonal- Code	Komm. Code	Kantonale Bezeichnung Kommunale Bezeichnung	Artikel	Verbindlichkeit	Ebene	Bemerkungen
		Vorgabe bei komm. Differenzie- rung		für die Zuordnung komm. Erschl.anlagen/ bereiche massgebend	Vorgabe, Abweichungen in begründeten Fällen möglich	Vorgabe	
		61851	Materialseilbahn		"	"	
		61852	Förderband (Kies)		"	"	
		61853	Rolltreppe		"	"	
	6190		Verkehrsanlagen - Nebenanlagen ÖV /konzess.				
99	6191		Station			GEP_Verkehr_F GEP_Verkehr_L GEP_Verkehr_P	
		61911	Bahnhof / Station	EBG	orientierend	"	Eisenbahngesetz (SR 742.121)
		61912	Bus- und Postautohaltestellen	77 MBauG20	Festlegung	"	
	6200		Teilbereich Wasserversorgung inkl. verwandte Anlagen und Bereiche für Sport- und Freizeit				
	6210		Bereiche Wasserversorgung				
69	6213		Versorgungsbereich Wasser	75 MBauG20	Festlegung	GEP_Wasser_F	
69	6214		Druckstufe	82 MBauG20	Festlegung	GEP_Wasser_F	
69	6218		Bereich Privaterschliessung - Wasser	73 MBauG20	Festlegung	GEP_Wasser_F	
	6210		Sport- und Freizeitbereich - Beschneigung				
69	6216		Beschneigungsfläche	83 MBauG20	Festlegung	GEP_Wasser_F	
		62161	enger Perimeter		"	"	fixe Anlagen
		62162	erweiterter Perimeter		"	"	mobile Anlagen
		62163	Perimeter punktuelle Beschneigung		"	"	mobile Anlagen
		62164	Speichersee		"	"	
	6220		Wasserleitungen				Es gelten die Definitionen nach Weisung LK GR
79	6221		Hauptleitung (Trinkwasserversorgung)	82 MBauG20	Festlegung	GEP_Wasser_L	Quelle LKGR: LKLinie.Wasser.Leitung.Funktion.Hauptleitung
79	6222		Fernwasserleitung (Trinkwasserversorgung)	82 MBauG20	Festlegung	GEP_Wasser_L	Quelle LKGR: LKLinie.Wasser.Leitung.Funktion.Fernwasserleitung ; in UEB nicht berücksichtigt
79	6223		Zubringerleitung (Trinkwasserversorgung)	82 MBauG20	Festlegung	GEP_Wasser_L	Quelle LKGR: LKLinie.Wasser.Leitung.Funktion.Zubringerleitung ; in UEB nicht berücksichtigt
79	6228		Weitere Wasserleitungen	82 MBauG20	Festlegung	GEP_Wasser_L	Quelle LKGR: LKLinie.Wasser.Leitung.Funktion.andere , LKLinie.weitereMedien.Leitung.Art.andere
	6226		Sport- und Freizeitanlagen - Beschneigung				
79	6226		Wasserleitung Beschneigung	83 MBauG20	Festlegung	GEP_Wasser_L	Quelle LKGR: LKLinie.weitereMedien.Leitung.Art.Be- schneigungsleitung ; in UEB nicht berücksichtigt
	6230		Wasserbezug				Quelle LKGR: LKFlaeche.Wasser.Spezialbauwerk.Art. Wassergewinnungsanlage
89	6231		Quelle ungefasst	82 MBauG20	Festlegung	GEP_Wasser_P	
89	6232		Quellfassung Trinkwasser	82 MBauG20	Festlegung	GEP_Wasser_P	
89	6233		Grundwasserfassung (Trinkwasserversorgung)	82 MBauG20	Festlegung	GEP_Wasser_P	
89	6234		Flusswasserfassung (Trinkwasserversorgung)	82 MBauG20	Festlegung	GEP_Wasser_P	
89	6235		Seewasserfassung (Trinkwasserversorgung)	82 MBauG20	Festlegung	GEP_Wasser_P	
89	6236		Fassung Brauchwasser	82 MBauG20	Festlegung	GEP_Wasser_P	Bewässerung, Beschneigung, Tränke usw.
89	6237		Weitere Objekte Wasserbezug	82 MBauG20	Festlegung	GEP_Wasser_P	
	6250		Sonderbauwerke, Armaturen und weitere Objekte Wasser				
89	6251		Brunnenstube	82 MBauG20	Festlegung	GEP_Wasser_P	Quelle LKGR: LKFlaeche.Wasser.Spezialbauwerk.Art. Wassergewinnungsanlage
89	6252		Reservoir	82 MBauG20	Festlegung	GEP_Wasser_P	Quelle LKGR: LKFlaeche.Wasser.Spezialbauwerk.Art. Wasserbehälter
89	6253		Hydrant / Zapfstelle	82 MBauG20	Festlegung	GEP_Wasser_P	Quelle LKGR: LKPunkt.Wasser.*hydrant , LKPunkt.weitereMedien.Leitungspunkt.Art.Hydrant
89	6254		Brunnen	82 MBauG20	Festlegung	GEP_Wasser_P	Quelle LKGR: LKPunkt.Wasser.unbekannt.Art.Brunnen
89	6255		Pumpwerk	82 MBauG20	Festlegung	GEP_Wasser_P	Quelle LKGR: LKFlaeche.Wasser.Spezialbauwerk.Art. Foerderanlage ; nicht bei Fassung
89	6256		Anschlusschacht	82 MBauG20	Festlegung	GEP_Wasser_P	Quelle LKGR: LKPunkt.Wasser.Schacht
89	6257		Absperrorgan	82 MBauG20	Festlegung	GEP_Wasser_P	Quelle LKGR: LKPunkt.Wasser.Absperrorgan
89	6258		Druckreduktion	82 MBauG20	Festlegung	GEP_Wasser_P	Quelle LKGR: LKPunkt.Wasser.Schacht

Signaturnummer für komm. Darstellungs- dienste	Darstellung im grafischen Auszug (Art. 8 Abs. 2 KRG)		HSV	RGB
	bestehend	geplant		
619P01 / 619P51			41,100,100	255,175,0
621F06 / 621F56			180,60,100 (best) 327,75,100 (gep)	102,255,255 (best) 255,64,166 (gep)
622L01 / 622L51			209,100,100	0,128,255
622L02 / 622L52			209,100,100	0,128,255
622L03 / 622L53			209,100,100	0,128,255
622L06 / 622L56			180,60,100 (bes) 327,75,100 (gep)	102,255,255 (bes) 255,64,166 (gep)
623P01 / 623P51			180,60,100	102,255,255
623P02 / 623P52			209,100,100	0,128,255
625P02 / 625P52			209,100,100	0,128,255
625P03 / 625P53			209,100,100	0,128,255
625P05 / 625P55			209,100,100	0,128,255

Code Haupt- nutzung CH	Kantonal- Code	Komm. Code	Kantonale Bezeichnung Kommunale Bezeichnung	Artikel	Verbindlichkeit	Ebene	Bemerkungen
		Vorgabe bei komm. Differenzie- rung		für die Zuordnung komm. Erschl.anlagen/- bereiche massgebend	Vorgabe, Abweichungen in begründeten Fällen möglich	Vorgabe	
	6510		Versorgungsbereiche Energie				
69	6513		Versorgungsbereich Energie	75 MBauG20	Festlegung	GEP_Energie_F	
69	6518		Bereich Privaterschliessung - Energie	73 MBauG20	Festlegung	GEP_Energie_F	
	6520		Stromleitungen				
79	6521		Hochspannungsleitung	EleG	orientierend	GEP_Energie_L	Netzebenen 1 [380/220 kV], 3 [>36 bis <220 kV], 5 [1 bis 36 kV]; Elektrizitätsgesetz (SR 734.0)
79	6523		Niederspannungsleitung	82 MBauG20	Festlegung	GEP_Energie_L	Netzebene 7 [< 1 kV]; nach Art. 16 Elektrizitätsgesetz (SR 734.0) kann der Bundesrat Niederspannungsverteilsnetz von der Plangenehmigungspflicht befreien
79	6529		Weitere Stromleitungen			GEP_Energie_L	
	6530		Übrige Energieleitungen				
79	6531		Gasleitung	RLG	orientierend	GEP_Energie_L	Bundesgesetz über Rohrleitungsanlagen zur Beförderung flüssiger oder gasförmiger Brenn- oder Treibstoffe (SR 746.1)
79	6532		Fernwärmeleitung	82 MBauG20	Festlegung	GEP_Energie_L	
79	6533		Ölpipe	RLG	orientierend	GEP_Energie_L	Bundesgesetz über Rohrleitungsanlagen zur Beförderung flüssiger oder gasförmiger Brenn- oder Treibstoffe (SR 746.1)
79	6539		Weitere Energieleitungen			GEP_Energie_L	
	6540		Erzeugungsanlagen				
89	6541		Kraftwerkzentrale	BWRG	orientierend	GEP_Energie_P	Wasserrechtsgesetz des Kantons Graubünden (BR 810.100)
99	6542		Druckleitung	BWRG	orientierend	GEP_Energie_L GEP_Energie_P	Wasserrechtsgesetz des Kantons Graubünden (BR 810.100)
99	6543		Stausee	BWRG	orientierend	GEP_Energie_F GEP_Energie_P	Wasserrechtsgesetz des Kantons Graubünden (BR 810.100)
89	6544		Wasserfassung	BWRG	orientierend	GEP_Energie_P	Wasserrechtsgesetz des Kantons Graubünden (BR 810.100)
99	6549		Weitere Erzeugungsanlagen			GEP_Energie_F GEP_Energie_L GEP_Energie_P	
	6550		Verteilanlagen				
89	6551		Trafostation	EleG	orientierend	GEP_Energie_P	Elektrizitätsgesetz (SR 734.0)
89	6552		Verteilstation/Verteilkabine	82 MBauG20	Festlegung	GEP_Energie_P	
89	6553		Unterwerk	82 MBauG20	Festlegung	GEP_Energie_P	
89	6559		Weitere Verteilanlagen	82 MBauG20	Festlegung	GEP_Energie_P	
	6560		Sonderbauwerke, Armaturen und weitere Objekte				
89	6561		Öffentliche Beleuchtung	82 MBauG20	Festlegung	GEP_Energie_P	
99	6569		Weitere Objekte		Festlegung	GEP_Energie_F GEP_Energie_L GEP_Energie_P	
	6600		Teilbereich Kommunikation				
	6610		Versorgungsbereiche Kommunikation				
69	6613		Bereich Kommunikationsversorgung	75 MBauG20		GEP_Energie_F	
69	6618		Bereich Privaterschliessung - Kommunikation	73 MBauG20		GEP_Energie_F	
	6620		Kommunikationsleitungen				
79	6621		Kommunikationsleitung			GEP_Energie_L	
79	6622		Kommunikationsleitung SBB/RhB			GEP_Energie_L	
79	6623		Kommunikation/Steuerung von Ver- und Entsorgungsanlagen			GEP_Energie_L	z.B. Steuerkabel zu Wasserversorgungsanlagen
79	6629		Weitere Kommunikationsleitungen			GEP_Energie_L	
	6640		Kommunikationsanlagen				
89	6641		Sendeanlage	82 MBauG20	Festlegung	GEP_Energie_P	
89	6642		Umsetzer	82 MBauG20	Festlegung	GEP_Energie_P	
89	6643		Richtstrahl	82 MBauG20	Festlegung	GEP_Energie_P	
89	6644		Mobilfunkantenne	82 MBauG20	Festlegung	GEP_Energie_P	
89	6645		Gemeinschaftsantenne	82 MBauG20	Festlegung	GEP_Energie_P	
89	6649		Weitere Kommunikationsanlagen		Festlegung	GEP_Energie_P	
	6700		Teilbereich Ausstattung inkl. verwandte Anlagen und Bereiche für Sport- und Freizeit				
	6710		Versorgungs- und Entsorgungsbereich				
69	6711		Ausstattungsbereich	75 MBauG20	Festlegung	GEP_Ausstattung_F	
	6720		Weiteres				
89	6721		Informationsstandort	83 MBauG20	Festlegung	GEP_Ausstattung_P	
89	6722		Feuerstelle, Picknickplatz	83 MBauG20	Festlegung	GEP_Ausstattung_P	

Signaturnummer für komm. Darstellungsdienste	Darstellung im grafischen Auszug (Art. 8 Abs. 2 KRG)		HSV	RGB
	bestehend	geplant		
652L01 / 652L51			40,100,100	255,170,0
652L03 / 652L53			52,100,100	255,255,0
655P01 / 655P51			52,100,100	255,255,0
655P02 / 655P52			52,100,100	255,255,0
672P01 / 672P51			120,100,80	0,204,0
672P02 / 672P52			120,100,80	0,204,0

Code Haupt-nutzung CH	Kantonaler Code	Komm. Code	Kantonale Bezeichnung Kommunale Bezeichnung	Artikel	Verbindlichkeit	Ebene	Bemerkungen
		<i>Vorgabe bei komm. Differenzierung</i>		<i>für die Zuordnung komm. Erschl.anlagen/-bereiche massgebend</i>	<i>Vorgabe, Abweichungen in begründeten Fällen möglich</i>	<i>Vorgabe</i>	
99	6729		Weitere Objekte der Ausstattung		Festlegung	GEP_Ausstattung_F GEP_Ausstattung_L GEP_Ausstattung_P	
	6730		Medizinische Versorgung				
99	6731		Medizinische Versorgung		Festlegung	GEP_Ausstattung_F GEP_Ausstattung_L GEP_Ausstattung_P	
	6740		Ausbildung				
99	6741		Ausbildung		Festlegung	GEP_Ausstattung_F GEP_Ausstattung_L GEP_Ausstattung_P	
	6750		Sport- und Freizeitanlagen				
79	6752		Schiessanlage	83 MBauG20	Festlegung	GEP_Ausstattung_L	
	67521		Regionale Schiessanlage		"	"	
	67522		Schiessanlage 300 m		"	"	
	67523		Schiessanlage 50 m		"	"	
	67524		Jagdschiessanlage		"	"	
99	6753		Outdoor	83 MBauG20	Festlegung	GEP_Ausstattung_F GEP_Ausstattung_L GEP_Ausstattung_P	
	67531		Bobbahn		"	"	
	67532		Skeletonbahn		"	"	
	67533		Sommerschittelbahn		"	"	Typ Churwalden

Signaturnummer für komm. Darstellungsdienste	Darstellung im grafischen Auszug (Art. 8 Abs. 2 KRG)		HSV	RGB
	<i>bestehend</i>	<i>geplant</i>		
675L02 / 675L52			120.100,80	0,204,0

Änderungen/Ergänzungen gegenüber Version vom 10. Januar 2022:
- Angaben geeigneter Signaturnummern für kommunale Darstellungsdienste zu Codes 6133, 61351 und 6141 geändert/ergänzt.

¹Gegenstand der Vorgabe bildet der Signaturgrundform (z.B. ausgezogene Linie, gestrichelte Linie etc.) und die Farbe. In begründeten Fällen kann zur besseren kartographischen Umsetzung von dieser Vorgabe abgewichen werden. Signaturgrößen und -abstände werden für die Plandarstellung nicht vorgegeben.