

















Direttive sulla rappresentazione delle pianificazioni locali

Allegato Lista delle signature

Liste der kantonalen allgemeinen Planungsinhalte (Klasse PLI_PlanungsinhaltTypKanton), Version 5

Code Haupt-nutzung CH	Kantonaler Code	Kantonale Bezeichnung	Artikel <i>für die Zuordnung komm. allg. Planungsinhalte massgebend</i>	Verbindlichkeit <i>Vorgabe, Abweichungen in begründeten Fällen möglich</i>	Ebene <i>Vorgabe</i>	Bemerkungen	Darstellungsvorgaben ¹			
							Signatur-nummer	Signatur	HSV	RGB
	5110	Perimeter Ergänzung Grundordnung								
69	5111	Nutzungspläne Rev. ausstehend		Festlegung	PLI_Planungsinhalt_F					
69	5112	Zonenplan Rev. ausstehend		Festlegung	PLI_Planungsinhalt_F					
69	5113	Genereller Gestaltungsplan Rev. ausstehend		Festlegung	PLI_Planungsinhalt_F					
69	5114	Genereller Erschliessungsplan Rev. ausstehend		Festlegung	PLI_Planungsinhalt_F					
69	5115	Teilgebietsplanung mit besonderen Bestimmungen		Festlegung	PLI_Planungsinhalt_F					
	5120	Perimeter Folgeplanung - Arealplangebiet				Darstellung zwingend im Zonenplan (Art. 26 Abs. 4 KRG)				
62	5121	Arealplanpflicht	26, 46 KRG 76 MBauG14	Festlegung	PLI_Planungsinhalt_F		512F01		0,0,0	0,0,0
61	5125	Arealplan rechtskräftig	26, 46 KRG 76 MBauG14	hinweisend	PLI_Planungsinhalt_F	Folgeplanung rechtskräftig, → Kap. 11.1.2, 11.2.9				
61	5126	Arealplan rechtskräftig	26, 46 KRG 76 MBauG14	hinweisend	PLI_Planungsinhalt_F	Folgeplanung rechtskräftig, → Kap. 11.1.2, 11.2.9	512F05		0,0,0	0,0,0
61	5127	Arealplan rechtskräftig	26, 46 KRG 76 MBauG14	hinweisend	PLI_Planungsinhalt_F	Folgeplanung rechtskräftig, → Kap. 11.1.2, 11.2.9				
	5130	Perimeter Folgeplanung - Quartierplangebiet				Darstellung zwingend im Zonenplan (Art. 26 Abs. 4 KRG)				
62	5131	Quartierplanpflicht	26, 51 KRG 76 MBauG14	Festlegung	PLI_Planungsinhalt_F		513F01		0,0,0	0,0,0
61	5135	Quartierplan rechtskräftig	26, 51 KRG 76 MBauG14	hinweisend	PLI_Planungsinhalt_F	Folgeplanung rechtskräftig, → Kap. 11.1.2, 11.2.9				
61	5136	Quartierplan rechtskräftig	26, 51 KRG 76 MBauG14	hinweisend	PLI_Planungsinhalt_F	Folgeplanung rechtskräftig, → Kap. 11.1.2, 11.2.9	513F05		0,0,0	0,0,0
61	5137	Quartierplan rechtskräftig	26, 51 KRG 76 MBauG14	hinweisend	PLI_Planungsinhalt_F	Folgeplanung rechtskräftig, → Kap. 11.1.2, 11.2.9				
	5140	Perimeter Folgeplanung - Landumlegungsgebiet								
62	5141	Landumlegung (allgemein)	65 KRG	Festlegung	PLI_Planungsinhalt_F					
62	5142	Grenzbereinigung	65 KRG	Festlegung	PLI_Planungsinhalt_F	bei Beschränkung auf einen Siedlungsbereich				
62	5143	Landumlegung und Grenzbereinigung	65 KRG	Festlegung	PLI_Planungsinhalt_F					
62	5144	Baulandumlegung	65 KRG	Festlegung	PLI_Planungsinhalt_F					
	5150	Bereich rechtsgültiger Genereller Gestaltungspläne und Genereller Erschliessungspläne in PDF-Form				→ Kap. 11.1.2, 11.2.10				
61	5151	Genereller Gestaltungsplan rechtskräftig		hinweisend	PLI_Planungsinhalt_F					
61	5152	Genereller Gestaltungsplan rechtskräftig		hinweisend	PLI_Planungsinhalt_F		515F01		0,0,39	100,100,100
61	5153	Genereller Gestaltungsplan rechtskräftig		hinweisend	PLI_Planungsinhalt_F					
61	5155	Genereller Erschliessungsplan rechtskräftig		hinweisend	PLI_Planungsinhalt_F	nur für Pläne Ver-/Entsorgung i.R. provisorischer Numerisierungen				
61	5156	Genereller Erschliessungsplan rechtskräftig		hinweisend	PLI_Planungsinhalt_F	nur für Pläne Ver-/Entsorgung i.R. provisorischer Numerisierungen	515F05		0,0,39	100,100,100
61	5157	Genereller Erschliessungsplan rechtskräftig		hinweisend	PLI_Planungsinhalt_F	nur für Pläne Ver-/Entsorgung i.R. provisorischer Numerisierungen				













Code Hauptnutzung CH	Kantonaler Code	Kantonale Bezeichnung	Artikel für die Zuordnung komm. allg. Planungsinhalte massgebend	Verbindlichkeit Vorgabe, Abweichungen in begründeten Fällen möglich	Ebene Vorgabe	Bemerkungen	Signaturnummer	Signatur	HSV	RGB
	5160	Spezielle Regelungen								
99	5161	Vertragliche Baubeschränkung		hinweisend	PLI_Planungsinhalt_F PLI_Planungsinhalt_L PLI_Planungsinhalt_P		516F01		213,100,100	0,112,255
99	5162	Spezialrechtliche Regelungen		orientierend	PLI_Planungsinhalt_F PLI_Planungsinhalt_L PLI_Planungsinhalt_P		516F02		213,100,100	0,112,255
69	5163	Regelungen zu Erst-/Zweitwohnungsanteile		Festlegung	PLI_Planungsinhalt_F		516F03		213,100,100	0,112,255
69	5164	Regelungen zur Baulandverfügbarkeit		Festlegung	PLI_Planungsinhalt_F		516F04		213,100,100	0,112,255
99	5169	Weitere spezielle Festlegungen		Festlegung	PLI_Planungsinhalt_F PLI_Planungsinhalt_L PLI_Planungsinhalt_P					
	5170	Bau- und Niveaulinien (Baubeschränkung)				alle Bereiche und Linien zur Baugestaltung nur im GGP				
71	5171	Baulinie (ohne Einschränkung)	55 KRG	Festlegung	PLI_Planungsinhalt_L		517L01		0,100,100	255,0,0
79	5172	Waldabstandslinie	55, 78 KRG	Festlegung	PLI_Planungsinhalt_L	im Zonenplan verbindlich darzustellen	517L02		120,100,50	0,125,0
71	5173	Gewässerabstandslinie	55, 78 KRG	Festlegung	PLI_Planungsinhalt_L		517L03		222,100,100	0,75,255
71	5179	Niveaulinie	56 KRG	Festlegung	PLI_Planungsinhalt_L		517L09		295,84,100	238,41,255
	5190	Perimeter Folgeplanung - Quartierplangebiet (Fortsetzung des Codebereichs 5135-5137)								
61	5191 - 5199	Quartierplan rechtskräftig	26, 51 KRG 76 MBauG14	hinweisend	PLI_Planungsinhalt_F	Folgeplanung rechtskräftig, → Kap. 11.1.2, 11.2.9	513F05		0,0,0	0,0,0
	5210	Perimeter mit aufhebender Wirkung im Rahmen von Teilrevisionen								
69	5211	Perimeter mit aufhebender Wirkung für alle rechtskräftigen Inhalte des Zonenplans		Festlegung	PLI_Planungsinhalt_F	nur für Revisionsdatenbestände; siehe Kap. 11.3.2				
69	5212	Perimeter mit aufhebender Wirkung für alle rechtskräftigen Inhalte des Generellen Gestaltungsplans		Festlegung	PLI_Planungsinhalt_F	nur für Revisionsdatenbestände; siehe Kap. 11.3.2	521F01		0,0,0	0,0,0
69	5213	Perimeter mit aufhebender Wirkung für alle rechtskräftigen Inhalte des Generellen Erschliessungsplans		Festlegung	PLI_Planungsinhalt_F	nur für Revisionsdatenbestände; siehe Kap. 11.3.2				
69	5214	Perimeter mit aufhebender Wirkung für einzelne Zonen-/Festlegungstypen der rechtskräftigen Nutzungsplanung		Festlegung	PLI_Planungsinhalt_F	nur für Revisionsdatenbestände; siehe Kap. 11.3.2				

















¹ Gegenstand der Vorgabe bildet der Signaturgrundform (z.B. ausgezogene Linie, gestrichelte Linie etc.) und die Farbe. In begründeten Fällen kann zur besseren kartographischen Umsetzung von dieser Vorgabe abgewichen werden. Signaturgrössen und -abstände werden für die Plandarstellung nicht vorgegeben.













Änderungen/Ergänzungen gegenüber der Version vom 12.9.18:









- Codes 5191-5199 ergänzt













Liste der kantonalen Zonentypen (Klasse ZP_ZonenTypKanton), Version 5










Liste der kantonalen Zonentypen (Klasse ZP_ZonenTypKanton), Version 5										Darstellungsvorgaben ¹					
Code Hauptnutzung CH			Kantonaler Code			Kantonale Bezeichnung	Artikel	Empfindlichkeitsstufe	Verbindlichkeit	Ebene	Bemerkungen	Signaturnummer	Signatur	HSV	RGB
Bauzone	Nichtbauzone	Überlagerte Nutzung	Grundnutzung		Überlagerte Nutzung		für die Zuordnung kommunaler Zonen massgebend	Vorgabe nach LSV und MBaug14, Abweichungen in begründeten Fällen möglich	Vorgabe, Abweichungen in begründeten Fällen möglich	Vorgabe, Bezeichnung teilweise abgekürzt					
			Bauzone	Nichtbauzone											
			1100			Wohnbauzonen									
			1110			Zentrumszonen									
14			1111			Zentrumszone/Kernzone	23 MBauG14 24 MBauG14	III	Festlegung	ZP_Grundnutzung		111F01		32, 55, 43	110,82,51
14			1113			Altstadtzone			Festlegung	ZP_Grundnutzung	Historischer Teil in Städten und Ortschaften mit schützenswerter Bausubstanz				
18			1114			Bahnhofzone			Festlegung	ZP_Grundnutzung	Zone für Bauten und Anlagen, die ganz oder überwiegend dem Bau und Betrieb einer Eisenbahn dienen (Plangenehm. nach Art. 18 Eisenbahngesetz [SR 742.101]). Zonen für Bauten und Anlagen, die nicht überwiegend mit dem Bau und Betrieb der Eisenbahn in Z'hang stehen, sind anders zu codieren.				
14			1115			Dorfkernzone/Dorfzone	25 MBauG14	III	Festlegung	ZP_Grundnutzung		111F05		30,83,60	153,89,25
19	49		1117	4117		Schlosszone			Festlegung	ZP_Grundnutzung	Schloss mit zugehörigen Bauten und Anlagen im Siedlungsgebiet oder Nichtsiedlungsgebiet				
19	49		1118	4118		Klosterzone			Festlegung	ZP_Grundnutzung	Kloster mit zugehörigen Bauten und Anlagen im Siedlungs- oder Nichtsiedlungsgebiet				
14			1119			Weitere Zentrumszonen			Festlegung	ZP_Grundnutzung	Spezielle Zonen mit Zentrumscharakter				
			1120			Erweiterungszonen									
14			1121			Dorferweiterungszone	26 MBauG14	III	Festlegung	ZP_Grundnutzung		112F01		30,58,85	219,155,90
14			1122			Kernerweiterungszone	26 MBauG14	III	Festlegung	ZP_Grundnutzung		112F02		23,44,61	158,115,88
14			1129			Weitere Erweiterungszonen			Festlegung	ZP_Grundnutzung					
			1130			Wohnzonen									
11			1131			Wohnzone A/1	27 MBauG14	II	Festlegung	ZP_Grundnutzung		113F01		57,45,100	255,250,140
11			1132			Wohnzone B/2	27 MBauG14	II	Festlegung	ZP_Grundnutzung		113F02		54,80,100	255,235,51
11			1133			Wohnzone C/3	27 MBauG14	II	Festlegung	ZP_Grundnutzung		113F03		35,67,100	255,185,83
11			1134			Wohnzone D/4	27 MBauG14	II	Festlegung	ZP_Grundnutzung		113F04		25,71,100	255,149,72
11			1135			Wohnzone E/5	27 MBauG14	II	Festlegung	ZP_Grundnutzung		113F05		11,71,100	255,108,72
11			1136			Wohnzone F/6	27 MBauG14	II	Festlegung	ZP_Grundnutzung		113F06		352,77,100	255,57,81
11			1137			Wohnzone G/7	27 MBauG14	II	Festlegung	ZP_Grundnutzung		113F07		0,90,90	224,22,22
11			1139			Weitere Wohnzone		II	Festlegung	ZP_Grundnutzung					
			1160			Wohnmischzonen									
13			1161			Wohnmischzone/Wohn- und Gewerbezone A/1	28 MBauG14	III	Festlegung	ZP_Grundnutzung		116F01		320,16,90	230,191,217


Code Hauptnutzung CH			Kantonaler Code		Kantonale Bezeichnung	Artikel	Empfindlichkeitsstufe	Verbindlichkeit	Ebene	Bemerkungen	Signaturnummer	Signatur	HSV	RGB
Bauzone	Nichtbauzone	Überlagerte Nutzung	Bauzone	Nichtbauzone	Überlagerte Nutzung		für die Zuordnung kommunaler Zonen massgebend	Vorgabe nach LSV und MBaug14, Abweichungen in begründeten Fällen möglich	Vorgabe, Abweichungen in begründeten Fällen möglich	Vorgabe, Bezeichnung teilweise abgekürzt				
13			1162			Wohnmischzone/Wohn- und Gewerbezone B/2	28 MBauG14	III	Festlegung	ZP_Grundnutzung			297,29,85	214,154,217
13			1163			Wohnmischzone/Wohn- und Gewerbezone C/3	28 MBauG14	III	Festlegung	ZP_Grundnutzung			285,52,85	190,102,217
13			1164			Wohnmischzone/Wohn- und Gewerbezone D/4	28 MBauG14	III	Festlegung	ZP_Grundnutzung			277,64,85	165,76,217
13			1165			Wohnmischzone/Wohn- und Gewerbezone E/5	28 MBauG14	III	Festlegung	ZP_Grundnutzung			277,90,85	142,21,217
13			1169			Weitere Wohnmischzonen		III	Festlegung	ZP_Grundnutzung				
			1200			Gewerbe- und Industriezonen:								
			1210			Gewerbemischzonen								
12			1211			Gewerbemischzone/Gewerbe- und Wohnzone A/1	29 MBauG14	III	Festlegung	ZP_Grundnutzung			250,21,100	210,200,255
12			1212			Gewerbemischzone/Gewerbe- und Wohnzone B/2	29 MBauG14	III	Festlegung	ZP_Grundnutzung			254,34,100	189,168,255
12			1213			Gewerbemischzone/Gewerbe- und Wohnzone C/3	29 MBauG14	III	Festlegung	ZP_Grundnutzung			256,46,100	169,136,255
12			1214			Gewerbemischzone/Gewerbe- und Wohnzone D/4	29 MBauG14	III	Festlegung	ZP_Grundnutzung			259,60,100	152,101,255
12			1215			Gewerbemischzone/Gewerbe- und Wohnzone E/5	29 MBauG14	III	Festlegung	ZP_Grundnutzung			263,76,100	135,60,255
12			1219			Weitere Gewerbemischzonen		III	Festlegung	ZP_Grundnutzung				
			1220			Reine Gewerbe- und Industriezonen								
12			1221			Gewerbezone	30 MBauG14	III	Festlegung	ZP_Grundnutzung			247,56,100	127,110,255
12			1225			Industriezone	30 MBauG14	IV	Festlegung	ZP_Grundnutzung			198,83,96	41,181,245
12	49		1226	4226		Kraftwerkzone			Festlegung	ZP_Grundnutzung	Nur für Bauten und Anlagen von Kraftwerken im Siedlungsbereich oder im Nichtsiedlungsbereich			
12			1229			Weitere Gewerbe- und Industriezonen		III / IV	Festlegung	ZP_Grundnutzung				
			1230			Zonen mit beschränkter gewerblicher Nutzung								
12			1231			Lagerzone	31 MBauG14		Festlegung	ZP_Grundnutzung			309,24,60	153,115,147
12			1232			Materialumschlagszone	31 MBauG14		Festlegung	ZP_Grundnutzung				
12			1239			Weitere Zonen mit beschränkter gewerblicher Nutzung			Festlegung	ZP_Grundnutzung	Weitere gewerblich genutzte Bauzonen			
			1300			Besondere Bauzonen:								
			1310			Zonen für Freizeit und Gastgewerbe								
17			1311			Hotelzone			Festlegung	ZP_Grundnutzung	inkl. Spezialzonen für Hotelbetriebe und hotelähnliche Betriebe (Mischnutzungen)		317,45,92	237,128,205
17			1313			Kurzzone			Festlegung	ZP_Grundnutzung			318,46,67	173,93,149
17			1314			Raststättezone			Festlegung	ZP_Grundnutzung	Raststätten für Autobahnen udgl. sofern sie einer Bauzone zugewiesen werden können		346,34,100	255,166,186
17			1315			Zone für touristische Einrichtungen	29 KRG	III	Festlegung	ZP_Grundnutzung			213,41,85	128,167,217

Code Hauptnutzung CH			Kantonaler Code		Kantonale Bezeichnung	Artikel	Empfindlichkeitsstufe	Verbindlichkeit	Ebene	Bemerkungen	Signaturnummer	Signatur	HSV	RGB
Grundnutzung	Bauzone	Nichtbauzone	Grundnutzung			für die Zuordnung kommunaler Zonen massgebend	Vorgabe nach LSV und MBaug14, Abweichungen in begründeten Fällen möglich	Vorgabe, Abweichungen in begründeten Fällen möglich	Vorgabe, Bezeichnung teilweise abgekürzt					
			Bauzone	Nichtbauzone										
15			1316		Zone für Sportbauten und Sportanlagen	33 MBauG14		Festlegung	ZP_Grundnutzung		131F06		197,27,90	166,211,230
17			1317		Zone für touristisch bewirtsch. Zweitwohnungen			Festlegung	ZP_Grundnutzung	im Sinne des Werkzeugkastens 'Zweitwohnungen und touristische Beherbergung'				
17			1319		Weitere Zonen für Freizeit und Gastgewerbe			Festlegung	ZP_Grundnutzung					
			1340		Zonen für öffentliche Bauten und Anlagen									
15			1341		Zone öffentliche Bauten und Anlagen	28 KRG	II	Festlegung	ZP_Grundnutzung		134F01		0,0,58	150,150,150
15			1342		Zone öffentliche Bauten	28 KRG	II	Festlegung	ZP_Grundnutzung		134F02		0,0,70	179,179,179
15			1343		Zone öffentliche Anlagen	28 KRG	II	Festlegung	ZP_Grundnutzung		134F03		0,0,80	204,204,204
15			1349		Weitere Zonen für öffentliche Bauten und Anlagen		II	Festlegung	ZP_Grundnutzung					
			1350	4350	Zonen mit beschränkter baulicher Nutzung									
16			1352		Zone für Kleinbauten und Anbauten	32 MBauG14		Festlegung	ZP_Grundnutzung		135F02		170,21,85	171,217,210
16			1353		Zone für Grünflächen	30 KRG		Festlegung	ZP_Grundnutzung		135F03		87,54,100	192,255,115
16			1354		Schrebergartenzone	35 MBauG14		Festlegung	ZP_Grundnutzung		135F04		132,49,98	127,250,152
	41		1355		Erhaltungszonen	31 KRG		Festlegung	ZP_Grundnutzung		135F05		41,52,94	242,204,116
16	49		1359	4359	Weitere Zonen mit beschränkter baulicher Nutzung			Festlegung	ZP_Grundnutzung					
			1370		Besondere Mischzonen					Mischzonen mit unterschiedlichen rechtlichen Vorgaben und Randbedingungen				
19			1372		Militärzone mit ziviler Nutzung			Festlegung	ZP_Grundnutzung	Zonen mit Bauten und Anlagen, die dem Hoheitsrecht des Bundes unterstehen und zusätzlichen komm. Ansprüchen genügen müssen				
19			1379		Weitere besondere Mischzonen			Festlegung	ZP_Grundnutzung					
			1390	4390	Zonen für Verkehrsanlagen									
18			1391		Parkierungszone	34 MBauG14		Festlegung	ZP_Grundnutzung		139F01		240,23,98	190,190,250
18	42		1397	4397	Bahnareal			Festlegung	ZP_Grundnutzung					
18	42		1398	4398	Flugplatzzone			Festlegung	ZP_Grundnutzung	Bauten und Anlagen eines Flugpl. inkl.Verkehrsflächen				
18	42		1399	4399	Weitere Zonen für Verkehrsanlagen			Festlegung	ZP_Grundnutzung					
			1910	4910	Restflächen									
18			1911		Erschliessungsflächen				ZP_Grundnutzung	nicht mehr verwenden				
	49			4911	Zone übriges Gemeindegebiet	41 KRG		Festlegung	ZP_Grundnutzung		491F01		0,0,100	255,255,255
	43			4912	Zone für künftige bauliche Nutzung	40 KRG		Festlegung	ZP_Grundnutzung	auch für Zonen zweiter Nutzungsetappe (altrechtlich) verwenden	491F02		42,25,100	255,236,191
			4400	8400	Tourismus und Freizeit									
			4410	8410	Sportzonen									
		59		8411	Wintersportzone	39 KRG 43 MBauG14		Festlegung	ZP_TourismusFreizeit		841F01		50,100,100	255,213,0

Code Hauptnutzung CH			Kantonaler Code			Kantonale Bezeichnung	Artikel	Empfindlichkeitsstufe	Verbindlichkeit	Ebene	Bemerkungen	Signaturnummer	Signatur	HSV	RGB
Bauzone	Nichtbauzone	Überlagerte Nutzung	Grundnutzung		Überlagerte Nutzung		für die Zuordnung kommunaler Zonen massgebend	Vorgabe nach LSV und MBaug14, Abweichungen in begründeten Fällen möglich	Vorgabe, Abweichungen in begründeten Fällen möglich	Vorgabe, Bezeichnung teilweise abgekürzt					
			Bauzone	Nichtbauzone											
	49	59		4412	8412	Zone für Sport- und Freizeitnutzungen	44 MBauG14		Festlegung	ZP_Grundnutzung ZP_TourismusFreizeit		441F02		320,33,90	230,154,204
	49	59		4415	8415	Golfplatzzone			Festlegung	ZP_Grundnutzung ZP_TourismusFreizeit	Golfplatzareal				
	49	59		4419	8419	Weitere Sportzonen			Festlegung	ZP_Grundnutzung ZP_TourismusFreizeit	Weitere Sportzonen mit projektbezogener Nutzungsplanung				
				4420	8420	Erholungszonen									
	49	59		4421	8421	Campingzone	45 MBauG14		Festlegung	ZP_Grundnutzung ZP_TourismusFreizeit		442F01		52,27,70	179,173,129
	49	59		4422	8422	Zone für Spiele und Erholung			Festlegung	ZP_Grundnutzung ZP_TourismusFreizeit					
	49	59		4423	8423	Grottizone			Festlegung	ZP_Grundnutzung ZP_TourismusFreizeit					
	49	59		4429	8429	Weitere Erholungszonen			Festlegung	ZP_Grundnutzung ZP_TourismusFreizeit	Weitere Erholungszonen mit projektbezogener Nutzungsplanung				
				4430	8430	Spezialzonen									
	49	59		4431	8431	Durchgangsplatz für Fahrende			Festlegung	ZP_Grundnutzung ZP_TourismusFreizeit	Offiziell ausgeschiedene Standplätze				
	49	59		4439	8439	Weitere Spezialzonen			Festlegung	ZP_Grundnutzung ZP_TourismusFreizeit	Weitere Tourismus und Freizeitzone, die keinem anderen Typ zugeordnet werden können				
				4500	8500	Materialabbau, Materialverwertung, Deponierung und Energie									
				4510	8510	Abbau-, Ablagerungs- und Deponiezonen									
		59			8511	Materialabbauzone	46 MBauG14		Festlegung	ZP_Grundnutz. ZP_Material	inkl. allfällige Wiederauffüllung mit sauberem Material	851F01		221,43,70	102,126,179
		59			8512	Materialablagerrungszone	48 MBauG14		Festlegung	ZP_Grundnutz. ZP_Material		851F02		324,14,81	207,178,195
		59			8513	Deponiezone	49 MBauG14		Festlegung	ZP_Grundnutz. ZP_Material	Inertstoffe usw.; ohne Verwertung	851F03		180,16,60	128,153,153
		59			8514	Abbau- und Deponiezone			Festlegung	ZP_Grundnutz. ZP_Material	Im Sinne von Art. 46 und 49 MbauG 14	851F04		0,0,40	102,102,102
	49	59		4519	8519	Weitere Abbau-, Ablagerungs- und Deponiezonen			Festlegung	ZP_Grundnutz. ZP_Material					
				4550	8550	Materialverwertung und Materiallagerung									
		59			8551	Materialbewirtschaftungszone	47 MBauG14		Festlegung	ZP_Grundnutz. ZP_Material		855F01		60,39,50	128,128,77
	49	59		4552	8552	Kiesaufbereitungszone			Festlegung	ZP_Grundnutz. ZP_Material	ohne direkten Zusammenhang mit der Gewinnung				
	49	59		4554	8554	Zwischenlagerzone			Festlegung	ZP_Grundnutz. ZP_Material					
	49	59		4556	8556	Kompostierzone			Festlegung	ZP_Grundnutz. ZP_Material					
	49	59		4557	8557	Multikomposam- und Kompostierzone			Festlegung	ZP_Grundnutz. ZP_Material					
	49	59		4559	8559	Weitere Materialverwertung und Materiallagerung			Festlegung	ZP_Grundnutz. ZP_Material					
				4560	8560	Energie									
	49	59		4561	8561	Zone für Energieanlagen			Festlegung	ZP_Grundnutz. ZP_Material	siehe z.B. Leitfaden Windenergieanlagen ARE/AEV				
				4600	8600	Land- und forstwirtschaftliche Nutzungszonen									
				4610	8610	Landwirtschaftl. Nutzungszonen									
	21			4611		Landwirtschaftszone	32 KRG		Festlegung	ZP_Grundnutzung		461F01		69,13,100	250,255,223
	22			4612		Intensivlandwirtschaftszone	36 MBauG14		Festlegung	ZP_Grundnutzung					

Code Hauptnutzung CH			Kantonaler Code			Kantonale Bezeichnung	Artikel	Empfindlichkeitsstufe	Verbindlichkeit	Ebene	Bemerkungen	Signaturnummer	Signatur	HSV	RGB
Grundnutzung		Überlagerte Nutzung	Grundnutzung		Überlagerte Nutzung		für die Zuordnung kommunaler Zonen massgebend	Vorgabe nach LSV und MBaug14, Abweichungen in begründeten Fällen möglich	Vorgabe, Abweichungen in begründeten Fällen möglich	Vorgabe, Bezeichnung teilweise abgekürzt					
Bauzone	Nichtbauzone		Bauzone	Nichtbauzone											
	21	59		4615	8615	Zone für landwirtschaftliche Bauten	37 MBauG14		Festlegung	ZP_Grundnutzung ZP_LandForstwirtschaft					
	23	59		4616	8616	Rebwirtschaftszone	38 MBauG14		Festlegung	ZP_Grundnutzung ZP_LandForstwirtschaft	416F06 816F06		75,43,70	159,179,102	
	29	59		4617	8617	Gartenbauzone			Festlegung	ZP_Grundnutzung ZP_LandForstwirtschaft					
	29	59		4618	8618	Weitere landwirtschaftl. Nutzungszonen			Festlegung	ZP_Grundnutzung ZP_LandForstwirtschaft					
		59			8619	Obstgartenzone			Festlegung	ZP_LandForstwirtschaft					
				4620	8620	Forstwirtschaftl. Nutzungszonen									
	44			4621		Forstwirtschaftszone			Festlegung	ZP_Grundnutzung	462F01		100,25,94	201,242,181	
		52			8622	Aufforstungszone			Festlegung	ZP_LandForstwirtschaft					
	44			4623		Wald			hinweisend	ZP_Grundnutzung	462F03		100,25,94	201,242,181	
	44	52		4625	8625	Waldweide			Festlegung	ZP_Grundnutzung ZP_LandForstwirtschaft					
	44	52		4629	8629	Weitere forstwirtschaftl. Nutzungszonen			Festlegung	ZP_Grundnutzung ZP_LandForstwirtschaft					
				4700	8700	Schutzzonen									
				4710	8710	Ortsbildschutzzonen									
	39	51		4712	8712	Freihaltezone	35 KRG		Festlegung	ZP_Grundnutzung ZP_OrtsbildKultur.g.schutz	471F02 871F02		87,54,100	192,255,115	
		51			8713	Ortsbildschutzzone			Festlegung	ZP_OrtsbildKultur.g.schutz	871F03		289,85,100	216,38,255	
	39	51		4719	8719	Weitere Ortsbildschutzzonen			Festlegung	ZP_Grundnutzung ZP_OrtsbildKultur.g.schutz					
				4720	8720	Kulturgüterschutzzonen									
		51			8721	Archäologiezone	36 KRG		Festlegung	ZP_OrtsbildKultur.g.schutz	872F01		300,30,100	255,178,255	
	39	51		4722	8722	Archäologische Schutzzone	36 KRG		Festlegung	ZP_Grundnutzung ZP_OrtsbildKultur.g.schutz	872F02		300,65,100	255,89,255	
	39	51		4729	8729	Weitere Kulturgüterschutzzonen			Festlegung	ZP_Grundnutzung ZP_OrtsbildKultur.g.schutz					
				4730	8730	Natur-und Landschaftsschutzzonen									
	31	52		4731	8731	Naturschutzzone	33 KRG		Festlegung	ZP_Grundnutzung ZP_NaturLandschaftsschutz	473F01 873F01		65,100,65	152,166,0	
		52			8732	Landschaftsschutzzone	34 KRG		Festlegung	ZP_NaturLandschaftsschutz	873F02		120,43,70	102,179,102	
		52			8733	Ruhezone	39 MBauG14		Festlegung	ZP_NaturLandschaftsschutz	873F03		37,80,100	255,177,51	
		52			8734	Wald- und Wildschonzone	40 MBauG14		Festlegung	ZP_NaturLandschaftsschutz	873F04		35,87,67	173,110,21	
		52			8735	Weitere Natur-und Landschaftsschutzzonen			Festlegung	ZP_NaturLandschaftsschutz					
		52			8736	Trockenstandortzone	41 MBauG14		Festlegung	ZP_NaturLandschaftsschutz	873F06		39,89,87	224,154,24	

Code Hauptnutzung CH			Kantonaler Code		Kantonale Bezeichnung	Artikel	Empfindlichkeitsstufe	Verbindlichkeit	Ebene	Bemerkungen	Signaturnummer	Signatur	HSV	RGB	
Grundnutzung	Überlagerte Nutzung	Überlagerte Nutzung	Grundnutzung												
			Bauzone	Nichtbauzone											Bauzone
Bauzone	Nichtbauzone	Überlagerte Nutzung	Bauzone	Nichtbauzone	Überlagerte Nutzung	für die Zuordnung kommunaler Zonen massgebend	Vorgabe nach LSV und MBaug14, Abweichungen in begründeten Fällen möglich	Vorgabe, Abweichungen in begründeten Fällen möglich	Vorgabe, Bezeichnung teilweise abgekürzt						
		52			8737	Zone für Vorranggebiete (Trockenstandorte)	42 MBauG14		Festlegung	ZP_NaturLandschaftsschutz	Die Trockenstandorte innerhalb der Zone werden als Hinweis erfasst.	873F07		11,85,83	214,68,32
		52			8738	Kulturlandschaftszone			Festlegung	ZP_NaturLandschaftsschutz					
		52			8739	Zone geschützte Moorlandschaften	34 KRG		Festlegung	ZP_NaturLandschaftsschutz	Zonenfestlegung entsprechend Art. 34 Abs. 4 KRG, kein Baugesetzartikel, da ausschliesslich eidg. Moorlandschaftsverordnung gilt. Moore innerhalb der	873F09		168,62,80	77,204,179
				4740	8740	Schutzzonen für besondere Zwecke									
		51			8741	Landschaften mit schützensw. Bausubstanz			Festlegung	ZP_Schutz.Besond.Zwecke	Bestimmung gemäss RIP2000	874F01		28,57,83	214,148,90
		51			8742	Wohnschutzgebiet			Festlegung	ZP_Schutz.Besond.Zwecke					
		51			8743	Streusiedlungszone			Festlegung	ZP_Schutz.Besond.Zwecke					
		51			8745	Weitere Schutzzonen für besondere Zwecke			Festlegung	ZP_Schutz.Besond.Zwecke					
	49	51		4746	8746	Militärz. mit beschränkt. ziviler Nutzung			Festlegung	ZP_Grundnutzung ZP_Schutz.Besond.Zwecke					
		59			8747	Immissionsschutzzone			Festlegung	ZP_Schutz.Besond.Zwecke					
		59			8748	Schiesssektorzone			Festlegung	ZP_Schutz.Besond.Zwecke					
		59			8749	Flugsicherheitszone			Festlegung	ZP_Schutz.Besond.Zwecke					
					8750	Gewässerschutz zonen									
		52			8751	Grundwasser- und Quellschutzzone	37 KRG		Festlegung	ZP_Gewaesserschutz		875F01		183,70,100	76,244,255
		52			8752	Gewässerraumzone	42a MBauG14		Festlegung	ZP_Gewaesserschutz		875F02		220,41,100	150,185,255
		52			8759	Weitere Gewässerschutz zonen			Festlegung	ZP_Gewaesserschutz					
					8760	Gefahren zonen					Digitalisierungsanweisungen siehe Anhang				
		53			8761	Gefahrenzone 1	38 KRG		Festlegung	ZP_Gefahrenzone		876F01		0,100,90	230,0,0
		53			8762	Gefahrenzone 2	38 KRG		Festlegung	ZP_Gefahrenzone		876F02		209,100,100	0,128,255
		53			8763	Keine Gefahrenzone innerhalb Erfassungsbereich Naturgefahren			Festlegung	ZP_Gefahrenzone					
		53			8764	Nicht untersuchtes Gebiet			orientierend	ZP_Gefahrenzone					
		53			8768	Nicht untersuchtes Gebiet			orientierend	ZP_Gefahrenzone	altrechtlich; nur in Gemeinden ohne Erfassungsbereich				
		53			8769	Keine Gefahrenzone			Festlegung	ZP_Gefahrenzone	altrechtlich; nur in Gemeinden ohne Erfassungsbereich				
					8911	Waldgrenzen (in Bau zonen)									
		79			8911	Statische Waldgrenze gemäss Art. 10/13 Waldgesetz			Festlegung	ZP_Waldfeststellung	siehe auch Richtlinie für die Waldfeststellung im Kanton Graubünden (Art. 14 KWaG)	891L01		114,87,45	25,115,15
				9990	9990	Technische Codes									
		53			9998	Zone infolge Genehmigungsentscheid oder Rechtsmittelverfahren noch nicht in Kraft			hinweisend	ZP_Gefahrenzone	Kommt zur Anwendung, wenn Gefahrenzonen infolge Genehmigungsentscheid (Art. 49 KRG; Sisierung, Rückweisung) oder laufendes Rechtsmittelverfahren noch nicht in Kraft treten. Einzelheiten siehe Attribut STATUSBEMERKUNG der Klasse ZP_Gefahrenzone.	999F08		0,0,43	110,110,110













Code Hauptnutzung CH			Kantonaler Code			Kantonale Bezeichnung	Artikel	Empfindlichkeitsstufe	Verbindlichkeit	Ebene	Bemerkungen	Signaturnummer	Signatur	HSV	RGB
Grundnutzung		Überlagerte Nutzung	Grundnutzung		Überlagerte Nutzung		für die Zuordnung kommunaler Zonen massgebend	Vorgabe nach LSV und MBaug14, Abweichungen in begründeten Fällen möglich	Vorgabe, Abweichungen in begründeten Fällen möglich	Vorgabe, Bezeichnung teilweise abgekürzt					
Bauzone	Nichtbauzone		Bauzone	Nichtbauzone											
	49			9999		Zone infolge Genehmigungsentscheid oder Rechtsmittelverfahren noch nicht in Kraft			hinweisend	ZP_Grundnutzung	Kommt zur Anwendung, wenn Grundnutzungszone infolge Genehmigungsentscheid (Art. 49 KRG; Sistierung, Rückweisung) oder laufendes Rechtsmittelverfahren noch nicht in Kraft treten. Einzelheiten siehe Attribut STATUSBEMERKUNG der Klasse ZP_Grundnutzung. Kommunale Zonenbezeichnung bei Rechtsmittelverfahren: "Zone ist Gegenstand eines Rechtsmittelverfahrens".	999F09		0,0,43	110,110,110
















¹ Gegenstand der Vorgabe bildet der Signaturgrundform (z.B. ausgezogene Linie, gestrichelte Linie etc.) und die Farbe. In begründeten Fällen kann zur besseren kartographischen Umsetzung von dieser Vorgabe abgewichen werden. Signaturgrößen und -abstände werden für die Plandarstellung nicht vorgegeben.

Änderungen/Ergänzungen gegenüber der Version vom 12.9.18:


- keine

Liste der kantonalen Gestaltungstypen (GGP_GestaltungTypKanton), Version 5

Code Haupt-nutzung CH	Kantonaler Code	Komm. Code	Kantonale Bezeichnung Kommunale Bezeichnung	Artikel	Verbindlichkeit	Ebene	Bemerkungen	Darstellungsvorgaben ¹						
								Signatur-nummer	Fläche	Linie	Punkt	HSV	RGB	
	2100		Gestaltungsbereiche											
	2110		Teilbereiche Siedlung				Generell über die Zonenvorschriften hinausgehende allgemeine Bauvorschriften							
69	2111		Schutzbereich	53 MBauG14	Festlegung	GGP_Gestaltungsbereich		211F01					304,50,70	179,89,172
69	2112		Erhaltungsbereich	54 MBauG14	Festlegung	GGP_Gestaltungsbereich		211F02					27,59,100	255,172,103
69	2114		Erneuerungsbereich	55 MBauG14	Festlegung	GGP_Gestaltungsbereich		211F04					57,100,100	255,245,0
69	2115		Neugestaltungsbereich	56 MBauG14	Festlegung	GGP_Gestaltungsbereich		211F05					188,83,100	41,223,255
69	2116		Vorabklärungsbereich	52 MBauG14	Festlegung	GGP_Gestaltungsbereich		211F06					0,0,50	128,128,128
	21161		Bereich mit Konzeptpflicht		"	"								
	21162		Bereich mit Wettbewerbspflicht		"	"								
69	2117		Bereich mit Pflicht zur Gestaltungsberatung	51 MBauG14	Festlegung	GGP_Gestaltungsbereich	Falls nicht einem Zonentyp zugeordnet							
69	2118		Generell geschützter Siedlungsbereich	43 KRG	Festlegung	GGP_Gestaltungsbereich	ausschl. aufgrund KRG Art. 43 erlassene Bereiche							
69	2119		Weitere spezielle Teilbereiche Siedlung		Festlegung	GGP_Gestaltungsbereich								
	2120		Aussenraum-Bereiche Siedlung				Konkrete Bauverbotsbereiche in einer Bauzone							
69	2121		Freihaltebereich	57 MBauG14	Festlegung	GGP_Gestaltungsbereich		212F01					120,100,80	0,204,0
69	2122		Bauverbotsbereich	59 MBauG14	Festlegung	GGP_Gestaltungsbereich								
69	2123		Strassen-/Platzbereich		Festlegung	GGP_Gestaltungsbereich	Verkehrsflächen mit Hochbauverbot oder generellem Bauverbot							
69	2124		Hofraum-, Gartenbereich		Festlegung	GGP_Gestaltungsbereich	Grünflächen mit Hochbauverbot oder generellem Bauverbot							
69	2129		Weitere spezielle Aussenraum-Bereiche Siedlung		Festlegung	GGP_Gestaltungsbereich								
	2130		Bau-Bereiche Siedlung				Beschränkungen/Präzisierungen wie Baustandort, Material, Nutzung, ..							
69	2131		Baubereich Hochbauten		Festlegung	GGP_Gestaltungsbereich	In der Regel keine zusätzliche Abgrenzung mit Baulinie	213F01					289,85,100	216,38,255
	21311		Baustandort Hochbauten/Hauptbauten		"	"								
	21312		Baustandort Hochbauten/An- und Kleinbauten		"	"								
	21313		Erweiterungsbereich		"	"								
	21314		Erweiterungsbereich für An-/Kleinbauten		"	"								
69	2132		Baubereich Tiefbauten		Festlegung	GGP_Gestaltungsbereich		213F02					30,100,100	255,128,0
	21321		Baustandort Tiefbauten		"	"								
	21322		Erweiterungsbereich für Tiefbauten		"	"								
69	2134		Beizugsperimeter für Nutzungskonzentration		Festlegung	GGP_Gestaltungsbereich		213F04					0,0,25	65,65,65
	21341		Abgebende Fläche		"	"								
	21342		Nehmende Fläche		"	"								
69	2135		Bereiche mit Materialbeschränkungen und -vorgaben		Festlegung	GGP_Gestaltungsbereich	z.B. Dachmaterialien, Pflasterung	213F05					326,92,100	255,20,153
69	2137		Bereich mit Nutzungsbeschränkungen und -vorgaben	60 MBauG14	Festlegung	GGP_Gestaltungsbereich	z.B. Einzäunungsverbot; Bepflanzungsverbot	213F07					317,45,92	237,128,205
69	2138		Bereich mit erweiterten Nutzungsmöglichkeiten		Festlegung	GGP_Gestaltungsbereich	im Vergleich zur ordentlichen Nutzung/Ordnung	213F08					256,46,100	169,136,255

Code Hauptnutzung CH	Kantonaler Code	Komm. Code	Kantonale Bezeichnung Kommunale Bezeichnung	Artikel	Verbindlichkeit	Ebene	Bemerkungen	Signaturnummer	Signatur			HSV	RGB
		Vorgabe bei allfälliger komm. Differenzierung		für die Zuordnung komm.GGP-Bereiche, -Objekte und -Anweisungen massgebend	Vorgabe, Abweichungen in begründeten Fällen möglich	Vorgabe			Fläche	Linie	Punkt		
69	2139		Weitere spezielle Bau-Bereiche Siedlung		Festlegung	GGP_Gestaltungsbereich							
	21391		Bereich für Baugestaltungslinien		"	"							
	2140		Schutzbereiche Landschaft				Objektbezogene formulierte Auflagen für Teilgebiet						
69	2141		Baumkulturen		Festlegung	GGP_Gestaltungsbereich							
69	2142		Hecken, Feldgehölze		Festlegung	GGP_Gestaltungsbereich	für eine gebietsweise Festlegung verwenden (keine Einzelobjekte)	214F02				100, 100, 100	85, 255, 0
69	2143		Ufervegetation		Festlegung	GGP_Gestaltungsbereich							
69	2144		Ökotope		Festlegung	GGP_Gestaltungsbereich							
	21441		Biotope für Amphibien		"	"							
	21442		Geotope		"	"							
69	2145		Schutzbereich Flora		Festlegung	GGP_Gestaltungsbereich							
	21451		Flachmoor		"	"							
	21452		Mager-/Trockenstandort		"	"							
69	2146		Schutzbereich Fauna		Festlegung	GGP_Gestaltungsbereich							
69	2149		Weitere spezielle Schutzbereiche Landschaft		Festlegung	GGP_Gestaltungsbereich							
	2150		Teilbereiche Landschaft				Generell formulierte Auflagen für einen bezeichnetes Teilgebiet						
69	2151		Bereich mit Nutzungsbeschränkungen	60 MBauG14	Festlegung	GGP_Gestaltungsbereich	Anstelle eines spezifizierten Zonentyps						
69	2152		Erhaltenswerte Kulturlandschaft		Festlegung	GGP_Gestaltungsbereich	Anstelle eines spezifizierten Zonentyps						
69	2153		Hochbauverbot		Festlegung	GGP_Gestaltungsbereich	Auch für Nutzbauten in der Landwirtschaftszone						
69	2154		Bereiche mit Wiederherstellungsmassnahmen		Festlegung	GGP_Gestaltungsbereich							
69	2155		Rodungsbereich		orientierend	GGP_Gestaltungsbereich	Flächen gemäss Waldgesetzgebung						
	21551		Bereich mit zu entfernender Bepflanzung		"	"							
69	2156		Aufforstungsbereich		orientierend	GGP_Gestaltungsbereich	künftige Flächen der Waldgesetzgebung						
69	2157		Bauverbotsbereich	59 MBauG14	Festlegung	GGP_Gestaltungsbereich							
69	2158		Parks (National-, Regional-, Landschafts-, Natur- usw.)		Festlegung	GGP_Gestaltungsbereich	Anstelle eines spezifizierten Zonentyps						
69	2159		Weitere spezielle Teilbereiche Landschaft		Festlegung	GGP_Gestaltungsbereich							
	2200		Gestaltungsobjekte										
	2210		Gebäude und Anlagen mit Schutz-/Nutzungsbestimmungen				wie Code 21100, aber objektbezogen						
99	2211		Generell geschützte Einzelbauten	43 KRG	Festlegung	GGP_Objektschutz_F GGP_Objektschutz_L GGP_Objektschutz_P	ausschliesslich Erlass aufgrund KRG Art. 43	221F01 221L01 221P01		-----		305,85,65	166,24,152
99	2212		Wertvolle Gebäude und Anlagen - geschützte (schützenswerte) Objekte	61 MBauG14	Festlegung	"	Gesamtsschutz für Gebäude, Brunnen, Mauern usw.	221F02 221L02 221P02		-----		0,100,80	204,0,0
99	2213		Wertvolle Gebäude und Anlagen - zu erhaltende Objekte	61 MBauG14	Festlegung	"	Schutz der äusseren Hülle - kein Abbruch	221F03 221L03 221P03		-----		27,100,100	255,115,0
99	2214		Wertvolle G. und A. - ortstypisch, prägende Objekte	61 MBauG14	Festlegung	"	Schutz der ortsbaulichen Qualität - Abbruch zulässig	221F04 221L04 221P04		-----		42,100,100	255,179,0
99	2215		Ortsbildprägende Bauten nach Art. 6 ZWV	6 ZWV 35a KRVO	Festlegung	"		221F05 221L05 221P05				34,75,35	89,61,22
99	2216		Störende Gebäude und Anlagen		Festlegung	"	Ersatzlose Abbruchempfehlung	221F06 221L06 221P06		-----		57,100,100	255,245,0
99	2217		Zu erneuernde Gebäude und Anlagen		Festlegung	"	Sanierungsbedarf mit Verbesserungspotenzial	221F07 221L07 221P07		-----		188,83,100	41,223,255

Code Hauptnutzung CH	Kantonaler Code	Komm. Code	Kantonale Bezeichnung Kommunale Bezeichnung	Artikel	Verbindlichkeit	Ebene	Bemerkungen	Signaturnummer	Signatur			HSV	RGB
									Fläche	Linie	Punkt		
		<i>Vorgabe bei allfälliger komm. Differenzierung</i>		<i>für die Zuordnung komm.GGP-Bereiche, -Objekte und -Anweisungen massgebend</i>	<i>Vorgabe, Abweichungen in begründeten Fällen möglich</i>	<i>Vorgabe</i>							
99	2218		Gebäude und Anlagen mit Nutzungsauflagen		Festlegung	"	Farbe, Dachmaterial, ..	221F08 221L08 221P08				317,45,92	237,128,205
99	2219		Weitere Gebäude und Anlagen mit Schutz-/Nutzungsbestimmungen		Festlegung	"		221F09 221L09 221P09				256,46,100	169,136,255
	2220		Natur- und Kulturobjekte										
99	2221		Geschützte Kulturobjekte	62 MBauG14 44 KRG	Festlegung	GGP_Objektschutz_F GGP_Objektschutz_L GGP_Objektschutz_P	Kalkofen, Schalensteine, Brücken, Wege, ..	222F01 222L01 222P01				304,85,96	245,35,228
99	2222		Geschützte Naturobjekte	62 MBauG14 44 KRG	Festlegung	"	Quellen, Geotope, Elemente Flora, Fauna, Hecken und Felgehölze etc.	222F02 222L02 222P02				100,100,100	85,255,0
99	2223		Erhaltenswertes Kulturobjekt	62 MBauG14	Festlegung	"		222F03 222L03 222P03				304,85,96	245,35,228
99	2224		Erhaltenswertes Naturobjekt	62 MBauG14	Festlegung	"		222F04 222L04 222P04				100,100,100	85,255,0
99	2225		Kulturobjekt		Festlegung	"	altrechtlich, nicht mehr verwenden	222F05 222L05 222P05				304,85,96	245,35,228
99	2226		Naturobjekt		Festlegung	"	altrechtlich, nicht mehr verwenden	222F06 222L06 222P06				100,100,100	85,255,0
99	2229		Weitere Natur- und Kulturobjekte		Festlegung	"							
	2230		Weitere Objekte										
99	2231		Ortstypisch, prägende Objekte		Festlegung	GGP_Objektschutz_F GGP_Objektschutz_L GGP_Objektschutz_P		223F01 223L01 223P01				42,100,100	255,179,0
99	2232		Aussichtspunkte, Merkpunkte u.ä.		Festlegung	"		223F02 223L02 223P02				0,0,40	100,100,100
99	2233		Weitere Objekte		Festlegung	"							
	2240		Baulinien für die bauliche Gestaltung				Situierung von Bauten aus gestalterischen Gründen; Baulinien siehe Allg. Planungsinhalte						
79	2241		Baulinie Typ A	63 MBauG14 55 KRG	Festlegung	GGP_Objektschutz_L		224L01				213,100,100	0, 115, 255
79	2242		Baulinie Typ B	63 MBauG14 55 KRG	Festlegung	GGP_Objektschutz_L		224L02				213,100,100	0, 115, 255
79	2243		Baulinie Typ C	63 MBauG14 55 KRG	Festlegung	GGP_Objektschutz_L		224L03				213,100,100	0, 115, 255
79	2244		Baulinie Typ D	63 MBauG14 55 KRG	Festlegung	GGP_Objektschutz_L		224L04				213,100,100	0, 115, 255
79	2249		Weitere Baulinien für die bauliche Gestaltung		Festlegung	GGP_Objektschutz_L		224L09				213,100,100	0, 115, 255





















Code Hauptnutzung CH	Kantonaler Code	Komm. Code	Kantonale Bezeichnung Kommunale Bezeichnung	Artikel	Verbindlichkeit	Ebene	Bemerkungen	Signaturnummer	Signatur			HSV	RGB
		Vorgabe bei allfälliger komm. Differenzierung		für die Zuordnung komm.GGP-Bereiche, -Objekte und -Anweisungen massgebend	Vorgabe, Abweichungen in begründeten Fällen möglich	Vorgabe			Fläche	Linie	Punkt		
	2300		Gestaltungsanweisungen										
	2310		Zusätzliche Anordnungen zur Regelbauweise										
99	2311		Stellungsanweisung		Festlegung	GGP_Gestaltungsanweisung_F GGP_Gestaltungsanweisung_L GGP_Gestaltungsanweisung_P		231L01				210,82,100	45,150,255
	23111		Firstrichtung		"	"							
	23112		Orientierung/Stellung Hauptfassade		"	"							
99	2313		Materialanweisung		Festlegung	"							
99	2314		Formanweisung		Festlegung	"							
99	2315		Nutzungsanweisung		Festlegung	"							
99	2316		Höhen- oder Geschossanweisung		Festlegung	"							
99	2319		Weitere zusätzliche Anordnungen zur Regelbauweise		Festlegung	"							
	2320		Anordnungen für Bauten und Anlagen (ausschliesslich Gebäude)				Projektbezogene Anordnungen ausschliesslich Gebäude						
99	2321		Anordnungen für Bauten und Anlagen		Festlegung	GGP_Gestaltungsanweisung_F GGP_Gestaltungsanweisung_L GGP_Gestaltungsanweisung_P	Mauer, Zaun, Brunnen, Bank etc.; keine Bauten und Anlagen im Sinne des Objektschutzes; keine flächenhaften Baustandorte						
99	2322		Anordnungen für Bauten und Anlagen		Festlegung	"	"						
	2330		Anordnungen zur Oberflächengestaltung				Projektbezogene Anordnungen						
99	2331		Anordnungen zur Bepflanzung und Vegetation		Festlegung	GGP_Gestaltungsanweisung_F GGP_Gestaltungsanweisung_L GGP_Gestaltungsanweisung_P	Baum, Hecke, etc.; keine Bepflanzung im Sinne der Schutz-/Teilbereiche Landschaft; keine Bepflanzung im Sinne des Objektschutzes						
99	2332		Anordnungen zur Bepflanzung und Vegetation		Festlegung	"	"						
99	2335		Golfplatz		Festlegung	"	"						
	23351		Green		"	"	Einteilung und Definition ist Beispielhaft aufgezeigt						
	23352		Bunker		"	"	"						
	23353		Abschlag		"	"	"						
99	2337		Skipisten		Festlegung	"	"						
	2340		Anordnungen zur Terraingestaltung										
99	2341		Abbau / Ablagerung		Festlegung	"	Etappierung: - Bereich Abbau/Aufschüttung 1. Etappe - Bereich Abbau/Aufschüttung 2. Etappe - etc.						
99	2342		Abbau / Ablagerung		Festlegung	"	"						
99	2345		Anweisungen zur Terrainhöhe		Festlegung	"	Höhenlinie / Höhenkote Verbindliche Terrainhöhen, Höhenangabe in Feld Beschrieb						
	2350		Anordnungen für Schnitte										
79	2351		Profilinien		Festlegung	GGP_Gestaltungsanweisung_L	Profilbezeichnung in Beschrieb (1,2 oder A, B...)						
	2360		Weitere Anweisungen zur Gestaltung										
99	2361		Weitere Gestaltungsanweisungen		Festlegung	GGP_Gestaltungsanweisung_F GGP_Gestaltungsanweisung_L GGP_Gestaltungsanweisung_P							

¹ Gegenstand der Vorgabe bildet der Signaturgrundform (z.B. ausgezogene Linie, gestrichelte Linie etc.) und die Farbe. In begründeten Fällen kann zur besseren kartographischen Umsetzung von dieser Vorgabe abgewichen werden. Signaturgrössen und -abstände werden für die Plandarstellung nicht vorgegeben.

Änderungen/Ergänzungen gegenüber der Version vom 12.9.18:

- keine





Liste der kantonalen Erschliessungstypen (Klasse GEP_ErschliessungTypKanton), Version 5

Code Haupt-nutzung CH	Kantonaler Code	Komm. Code	Kantonale Bezeichnung Kommunale Bezeichnung	Artikel	Verbindlichkeit	Ebene	Bemerkungen	Darstellungsvorgaben ¹				
								Signaturnummer	Signatur		HSV	RGB
		Vorgabe bei komm. Differenzierung		für die Zuordnung komm. Erschl.anlagen/-bereiche massgebend	Vorgabe, Abweichungen in begründeten Fällen möglich	Vorgabe		bestehend	geplant			
	6100		Teilbereich Verkehr inkl. verwandte Sport- und Freizeitanlagen									
	6110		Bereiche Verkehr									
69	6113		Verkehrsbereich	66 MBauG14	Festlegung	GEP_Verkehr_F						
		61131	Beizugsgebiet Parkierungsanlagen		"	"						
69	6114		Parkierung	66 MBauG14	Festlegung	GEP_Verkehr_F		611F04 / 611F54			314,30,100	255,178,237
		61141	Parkierungsbereich		"	"						
69	6115		Fussgängerbereich	66 MBauG14	Festlegung	GEP_Verkehr_F						
		61151	Fussgängerzone		"	"						
69	6116		Verkehrsregelungssystem	66 MBauG14	Festlegung	GEP_Verkehr_F						
		61161	Tempo 30 Zone		"	"						
		61162	Verkehrsleitsystem		"	"						
		61163	Verkehrsberuhigte Strassenbereiche		"	"	falls nicht als Linie erfassbar					
69	6117		Übrige Verkehrsbereiche	66, 68 MBauG14	Festlegung	GEP_Verkehr_F						
		61171	Bereich für Langlaufloipe		"	"						
69	6118		Bereich Privaterschliessung	65 MBauG14	Festlegung	GEP_Verkehr_F	Art. 60 KRG					
	6120		Verkehrsanlagen - Strassen									
79	6121		Nationalstrasse		orientierend	GEP_Verkehr_L	Bundesgesetz über die Nationalstrassen (SR 725.11) Strassengesetz des Kantons Graubünden (BRB 807.100)	612L01 / 612L51			315,24,85	217,165,204
		61211	NS 4-Spur		"	"						
		61212	NS 2-Spur		"	"						
		61213	Ein- und Ausfahrt		"	"						
79	6122		Kantonale Hauptstrasse		orientierend	GEP_Verkehr_L	Strassengesetz des Kantons Graubünden (BRB 807.100)	612L02 / 612L52			338,55,100	255,115,166
		61221	Hauptstrasse ohne Sammel-/Erschliessungsfunktion		"	"						
		61222	Hauptstrasse mit Sammel-/Erschliessungsfunktion		"	"						
		61223	Einspurstrecke, Ein- und Ausfahrt		"	"						
79	6123		Kantonale Verbindungsstrasse		orientierend	GEP_Verkehr_L	Strassengesetz des Kantons Graubünden (BRB 807.100)	612L03 / 612L53			13,47,95	242,153,128
		61231	Verbindungsstrasse ohne Sammel-/Erschliessungsfunktion		"	"						
		61232	Verbindungsstrasse mit Sammel-/Erschliessungsfunktion		"	"						
		61233	Einspurstrecke, Ein- und Ausfahrten		"	"						
79	6124		Sammelstrasse	70 MBauG14	Festlegung	GEP_Verkehr_L		612L04 / 612L54			27,100,100	255, 115, 0
79	6125		Dorfstrasse	70 MBauG14	Festlegung	GEP_Verkehr_L		612L05 / 612L55			39,100,100	255,166,0
79	6126		Erschliessungsstrasse	70 MBauG14	Festlegung	GEP_Verkehr_L		612L06 / 612L56			54,100,100	255,230,0
		61261	Quartierstrasse		"	"	öffentliche Strassen					
		61262	Wohnstrasse		"	"	mit verkehrsberuhigenden Massnahmen					
		61263	Privatstrasse		"	"	privat					
79	6127		Weitere Strassentypen		Festlegung	GEP_Verkehr_L						
		61271	Zufahrt zu Einzelobjekt		"	"						
	6130		Verkehrsanlagen - Wege									
79	6131		Land- und Forstwirtschaftsweg	71 MBauG14	Festlegung	GEP_Verkehr_L		613L01 / 613L51			32,85,65	166,102,24
		61311	Landwirtschaftsweg, Güterweg		"	"	Meliorationsgesetz des Kantons Graubünden (BRB 915.100)					
		61312	Forstwirtschaftsweg		"	"	Kantonales Waldgesetz (BRB 920.100)					
		61313	Alpweg		"	"	Meliorationsgesetz des Kantons Graubünden (BRB 915.100)					
79	6133		Radweg/Mountainkerouten mit Verbindungscharakter	72 MBauG14	Festlegung	GEP_Verkehr_L	Strassengesetz des Kantons Graubünden (BRB 807.100)	613L03 / 613L53			0,100,78	200,0,0
79	6134		Fussweg	72 MBauG14	Festlegung	GEP_Verkehr_L	nach Art. 2 Bundesgesetz über Fuss- und Wanderwege (SR 704) i.d.R. innerhalb Sieldungsgebiet	613L04 / 613L54			131,100,100	0,255,50
		61341	Trottoir		"	"						

Code Haupt-nutzung CH	Kantonaler Code	Komm. Code	Kantonale Bezeichnung Kommunale Bezeichnung	Artikel	Verbindlichkeit	Ebene	Bemerkungen	Signaturnummer	Signatur		HSV	RGB
		<i>Vorgabe bei komm. Differenzierung</i>		<i>für die Zuordnung komm. Erschl.anlagen/-bereiche massgebend</i>		<i>Vorgabe, Abweichungen in begründeten Fällen möglich</i>			<i>bestehend</i>	<i>geplant</i>		
	6135		Sport- und Freizeitanlagen - Wanderwege									
79	6135		Wanderweg	72 MBauG14	Festlegung	GEP_Verkehr_L	nach Art. 3 Bundesgesetz über Fuss- und Wanderwege (SR 704) i.d.R. ausserhalb Siedlungsgebiet; kann auch für "Fuss- und Wanderwege" verwendet werden, ohne Differenzierung	613L05 / 613L55			131,100,100	0,255,50
	61351		Winterwanderweg		"	"		613L11 / 613L61			193,90,100	25,204,255
	61352		Sommerwanderweg		"	"						
	61353		Schneeschuhwanderweg		"	"						
	6140		Sport- und Freizeitanlagen - Weiteres									
79	6141		Wege Sport und Freizeit (Sommer)	72 MBauG14	Festlegung	GEP_Verkehr_L		614L01 / 614L51			39,84,91	232,164,37
	61411		Mountainbikeanlage		"	"	Anlagen ausschliesslich für Mountainbike (insbesondere Downhill); Mountainbikerouten mit Verbindungscharakter sind unter 6133 zu codieren					
	61412		Reitweg		"	"						
	61413		Vita Parcours, Finnenbahn		"	"						
	61414		Lehr- und Erlebniswege, -pfade		"	"						
79	6142		Wege Sport und Freizeit (Winter)	72 MBauG14	Festlegung	GEP_Verkehr_L		614L02 / 614L52			180,56,90	100,230,230
	61421		Langlaufloipe		"	"	soweit nicht als Zone in ZP_TOURISMUSFREIZEIT					
	61422		Schlittelbahn		"	"						
	61424		Pferdeschlittenweg		"	"						
	6150		Verkehrsanlagen - Nebenanlagen Strassen									
99	6151		Parkierung	73 MBauG14	Festlegung	GEP_Verkehr_F GEP_Verkehr_L GEP_Verkehr_P		615P01 / 615P51 615F01 / 615F51			314,60,100	255,102,217
	61511		Parkplatz		"	"						
	61512		Parkhaus		"	"						
99	6152		Bauliche Nebenanlagen		Festlegung	GEP_Verkehr_F GEP_Verkehr_L GEP_Verkehr_P	Nebenanlagen, die der Kantonsstrasse angehören sind orientierend zu bezeichnen (Art. 4 Strassengesetz des Kantons Graubünden [BRB 807.100])					
	61521		Kehrplatz		"	"						
	61522		Ausstellplatz / Ausweichplatz		"	"						
	61523		Überführung		"	"						
	61524		Unterführung		"	"						
	61525		Brücke		"	"						
	61526		Schneeabladestelle		"	"						
	61527		Strassensperre		"	"						
99	6153		Anschlusswerke		Festlegung	GEP_Verkehr_L GEP_Verkehr_P	Anlagen, die der Nationalstrasse/Kantonsstrasse angehören sind orientierend zu bezeichnen (Art. 4 Strassengesetz des Kantons Graubünden [BRB 807.100] und Art. 6 Bundesgesetz über die Nationalstrassen [SR 725.11])					
	61531		Anschlusswerk/-punkt an NS/VS/HS/SS		"	"	kann auch als Liniestück in GEP_Verkehr_L definiert werden					
	61532		Anschlusspunkt Quartierschliessung		"	"	kann auch als Liniestück in GEP_Verkehr_L definiert werden					
	61533		Anschlusspunkt Fussweg		"	"						
99	6155		Ausstattung zu Verkehrsanlagen		Festlegung	GEP_Verkehr_L GEP_Verkehr_P	Anlagen, die der Nationalstrasse/Kantonsstrasse angehören sind orientierend zu bezeichnen (Art. 4 Strassengesetz des Kantons Graubünden [BRB 807.100] und Art. 6 Bundesgesetz über die Nationalstrassen [SR 725.11])					
	61551		Raststätte		"	"	Typ Heidiland: Benzin, Verpflegung, Toilette, Telefon					
	61552		Rastplatz		"	"	Typ Apfelwuh: Toilette, Telefon					
	6160		Verkehrsanlagen - ÖV									
99	6161		Bahnlinie		orientierend	GEP_Verkehr_L GEP_Verkehr_P	Eisenbahngesetz (SR 742.121)	616L01 / 616L51			0,0,0	0,0,0
	61611		SBB		"	"						
	61612		RhB		"	"						
	61613		Matterhorn Gotthard Bahn		"	"						
	61614		Anschlussgleise		Festlegung	"	Verordnung über die Anschlussgleise (SR 742.141.51)					

Code Haupt-nutzung CH	Kantonaler Code	Komm. Code	Kantonale Bezeichnung Kommunale Bezeichnung	Artikel	Verbindlichkeit	Ebene	Bemerkungen	Signaturnummer	Signatur		HSV	RGB
		Vorgabe bei komm. Differenzierung		für die Zuordnung komm. Erschl.anlagen/-bereiche massgebend	Vorgabe, Abweichungen in begründeten Fällen möglich	Vorgabe			bestehend	geplant		
		61615	Bahnübergang			GEP_Verkehr_L GEP_Verkehr_P						
79	6163		Schiffahrtsline		orientierend	GEP_Verkehr_L	Bundesgesetz über die Binnenschifffahrt (BR 747.201)					
99	6165		Flughafen / Flugfeld		orientierend	GEP_Verkehr_L GEP_Verkehr_P	Bundesgesetz über die Luftfahrt (SR 748)					
89	6166		Helikopterlandeplatz		Festlegung / orientierend	GEP_Verkehr_P	Aussenlandeverordnung (SR 748.132.3); Sachplan Infrastruktur der Luftfahrt (SIL)					
	6180		Sport- und Freizeitanlagen - (konzess.) Transportanlagen									
79	6181		Touristische Transportanlagen	75 MBauG14	stlegung / orientiere	GEP_Verkehr_L	nach Art. 3 Bundesgesetz über Seilbahnen zur Personenbeförderung (SR 743.01) kann eine touristische Transportanlage nur festgelegt werden, wenn dafür keine Personenbeförderungskonzesseion notwendig ist; ansonsten orientierend zu bezeichnen.	618L01 / 618L51			291,88,90	203,28,230
	61811		Standseilbahn		"	"						
	61812		Luftseilbahn		"	"						
	61813		Sessellift, Kabinenbahn		"	"						
	61814		Skilift		"	"						
79	6185		Verschiedene Transportanlagen		Festlegung	GEP_Verkehr_L						
	61851		Materialeilbahn		"	"						
	61852		Förderband (Kies)		"	"						
	61853		Rolltreppe		"	"						
	6190		Verkehrsanlagen - Nebenanlagen ÖV /konzess.									
99	6191		Station			GEP_Verkehr_F GEP_Verkehr_L GEP_Verkehr_P		619P01 / 619P51			41,100,100	255,175,0
	61911		Bahnhof / Station		orientierend	"	Eisenbahngesetz (SR 742.121)					
	61912		Bus- und Postautohaltestellen	69 MBauG14	Festlegung	"						
	6200		Teilbereich Wasserversorgung inkl. verwandte Anlagen und Bereiche für Sport- und Freizeit									
	6210		Bereiche Wasserversorgung									
69	6213		Versorgungsbereich Wasser	74 MBauG14	Festlegung	GEP_Wasser_F						
69	6214		Druckstufe	74 MBauG14	Festlegung	GEP_Wasser_F						
69	6218		Bereich Privaterschliessung - Wasser	74 MBauG14	Festlegung	GEP_Wasser_F						
	6210		Sport- und Freizeitbereich - Beschneigung									
69	6216		Beschneigungsfläche	75 MBauG14	Festlegung	GEP_Wasser_F		621F06 / 621F56			180,60,100 (best) 327,75,100 (gep)	102,255,255 (best) 255,64,166 (gep)
	62161		enger Perimeter		"	"	fixe Anlagen					
	62162		erweiterter Perimeter		"	"	mobile Anlagen					
	62163		Perimeter punktuelle Beschneigung		"	"	mobile Anlagen					
	62164		Speichersee		"	"						
	6220		Wasserleitungen				Es gelten die Definitionen nach Weisung LK GR					
79	6221		Hauptleitung (Trinkwasserversorgung)	74 MBauG14	Festlegung	GEP_Wasser_L	Quelle LKGR: LKLinie.Wasser.Leitung.Funktion.Hauptleitung	622L01 / 622L51			209,100,100	0,128,255
79	6222		Fernwasserleitung (Trinkwasserversorgung)	74 MBauG14	Festlegung	GEP_Wasser_L	Quelle LKGR: LKLinie.Wasser.Leitung.Funktion.Fernwasserleitung ; in UEB nicht berücksichtigt	622L02 / 622L52			209,100,100	0,128,255
79	6223		Zubringerleitung (Trinkwasserversorgung)	74 MBauG14	Festlegung	GEP_Wasser_L	Quelle LKGR: LKLinie.Wasser.Leitung.Funktion.Zubringerleitung ; in UEB nicht berücksichtigt	622L03 / 622L53			209,100,100	0,128,255
79	6228		Weitere Wasserleitungen	74 MBauG14	Festlegung	GEP_Wasser_L	Quelle LKGR: LKLinie.Wasser.Leitung.Funktion.andere , LKLinie.weitereMedien.Leitung.Art.andere					
	6226		Sport- und Freizeitanlagen - Beschneigung									
79	6226		Wasserleitung Beschneigung	75 MBauG14	Festlegung	GEP_Wasser_L	Quelle LKGR: LKLinie.weitereMedien.Leitung.Art.Beschneigungsleitung ; in UEB nicht berücksichtigt	622L06 / 622L56			180,60,100 (bes) 327,75,100 (gep)	102,255,255 (bes) 255,64,166 (gep)
	6230		Wasserbezug				Quelle LKGR: LKFlaeche.Wasser.Spezialbauwerk.Art.Wassergewinnungsanlage					
89	6231		Quelle ungefasst	74 MBauG14	Festlegung	GEP_Wasser_P		623P01 / 623P51			180,60,100	102,255,255

Code Haupt- nutzung CH	Kantonaler Code	Komm. Code	Kantonale Bezeichnung Kommunale Bezeichnung	Artikel	Verbindlichkeit	Ebene	Bemerkungen	Signaturnummer	Signatur		HSV	RGB
									bestehend	geplant		
		<i>Vorgabe bei komm. Differenzie- rung</i>		<i>für die Zuordnung komm. Erschl.anlagen/- bereiche massgebend</i>		<i>Vorgabe, Abweichungen in begründeten Fällen möglich</i>						
89	6232		Quellfassung Trinkwasser	74 MBauG14	Festlegung	GEP_Wasser_P		623P02 / 623P52			209,100,100	0,128,255
89	6233		Grundwasserfassung (Trinkwasserversorgung)	74 MBauG14	Festlegung	GEP_Wasser_P						
89	6234		Flusswasserfassung (Trinkwasserversorgung)	74 MBauG14	Festlegung	GEP_Wasser_P						
89	6235		Seewasserfassung (Trinkwasserversorgung)	74 MBauG14	Festlegung	GEP_Wasser_P						
89	6236		Fassung Brauchwasser	74 MBauG14	Festlegung	GEP_Wasser_P	Bewässerung, Beschneigung, Tränke usw.					
89	6237		Weitere Objekte Wasserbezug	74 MBauG14	Festlegung	GEP_Wasser_P						
	6250		Sonderbauwerke, Armaturen und weitere Objekte Wasser									
89	6251		Brunnenstube	74 MBauG14	Festlegung	GEP_Wasser_P	Quelle LKGR: <i>LKFlaeche.Wasser.Spezialbauwerk.Art. Wassergewinnungsanlage</i>					
89	6252		Reservoir	74 MBauG14	Festlegung	GEP_Wasser_P	Quelle LKGR: <i>LKFlaeche.Wasser.Spezialbauwerk.Art. Wasserbehaelter</i>	625P02 / 625P52			209,100,100	0,128,255
89	6253		Hydrant / Zapfstelle	74 MBauG14	Festlegung	GEP_Wasser_P	Quelle LKGR: <i>LKPunkt.Wasser.*hydrant , LKPunkt.weitereMedien.Leitungspunkt.Art.Hydrant</i>	625P03 / 625P53			209,100,100	0,128,255
89	6254		Brunnen	74 MBauG14	Festlegung	GEP_Wasser_P	Quelle LKGR: <i>LKPunkt.Wasser.unbekannt.Art.Brunnen</i>					
89	6255		Pumpwerk	74 MBauG14	Festlegung	GEP_Wasser_P	Quelle LKGR: <i>LKFlaeche.Wasser.Spezialbauwerk.Art. Foerderanlage ; nicht bei Fassung</i>	625P05 / 625P55			209,100,100	0,128,255
89	6256		Anschlusschacht	74 MBauG14	Festlegung	GEP_Wasser_P	Quelle LKGR: <i>LKPunkt.Wasser.Schacht</i>					
89	6257		Absperrorgan	74 MBauG14	Festlegung	GEP_Wasser_P	Quelle LKGR: <i>LKPunkt.Wasser.Absperrorgan</i>					
89	6258		Druckreduktion	74 MBauG14	Festlegung	GEP_Wasser_P	Quelle LKGR: <i>LKPunkt.Wasser.Schacht</i>					
89	6259		Weitere spez. Sonderbauwerke und Armaturen	74 MBauG14	Festlegung	GEP_Wasser_P	Quelle LKGR: <i>LKFlaeche.Wasser.Spezialbauwerk.Art.weitere</i>					
	6260		Weitere Objekte der Wasserversorgung									
79	6261		Druckzonengrenze	74 MBauG14	Festlegung	GEP_Wasser_L						
	6300		Teilbereich Abwasser									
	6310		Entsorgungsbereiche Abwasser									
69	6313		Entsorgungsbereich Abwasser	74 MBauG14	Festlegung	GEP_Entsorgung_F	kommunale Perimeter der Abwasserentsorgung					
69	6318		Bereich Privaterschliessung - Abwasser	74 MBauG14	Festlegung	GEP_Entsorgung_F						
	6320		Abwasserleitung				Es gelten die Definitionen nach Weisung LK GR <i>Quelle LKGR: LKLine.Abwasser.Haltung_Kanal.Funktion. Sammelkanal und gleichzeitig LKLine.Abwasser.Haltung_ Kanal.Nutzungsart.Mischabwasser/Schmutzabwasser</i>					
79	6321		Sammelkanal Schmutz-/Mischabwasser	74 MBauG14	Festlegung	GEP_Entsorgung_L	Quelle LKGR: <i>LKLine.Abwasser.Haltung_Kanal.Funktion. Sammelkanal und gleichzeitig LKLine.Abwasser.Haltung_ Kanal.Nutzungsart.Mischabwasser/Schmutzabwasser</i>	632L01 / 632L51			41,44,35	89,77,50
79	6322		Hauptsammelkanal	74 MBauG14	Festlegung	GEP_Entsorgung_L	Quelle LKGR: <i>LKLine.Abwasser.Haltung_Kanal.Funktion. Hauptsammelkanal* ; in UEB nicht berücksichtigen</i>	632L02 / 632L52			41,44,35	89,77,50
79	6323		Druck-/Pumpleitung	74 MBauG14	Festlegung	GEP_Entsorgung_L	in UEB nicht berücksichtigen	632L03 / 632L53			41,44,35	89,77,50
79	6324		Regenabwasserleitung	74 MBauG14	Festlegung	GEP_Entsorgung_L	Quelle LKGR: <i>LKLine.Abwasser.Haltung_Kanal.Funktion. Strassenentwaesserung , LKLine.Abwasser.Haltung_Kanal</i>	632L04 / 632L54			37,100,80	204,128,0
79	6325		Reinabwasserleitung	74 MBauG14	Festlegung	GEP_Entsorgung_L	<i>LKLine.Abwasser.Haltung_Kanal.Nutzungsart. Reinabwasser ; in UEB nicht berücksichtigen</i>					
79	6326		Andere Leitungen	74 MBauG14	Festlegung	GEP_Entsorgung_L	<i>LKLine.Abwasser.Haltung_Kanal.Funktion.andere , LKLine.Abwasser.Haltung_Kanal.Nutzungsart.andere</i>					
	6350		Sonderbauwerke, Armaturen und weitere Objekte Abwasser									
89	6351		Zentrale ARA	74 MBauG14	Festlegung	GEP_Entsorgung_P	Quelle LKGR: <i>LKFlaeche.Abwasser.Spezialbauwerk.weitere</i>	635P01 / 635P51			38,100,55	140,89,0
89	6352		Private ARA	74 MBauG14	Festlegung	GEP_Entsorgung_P	Quelle LKGR: <i>LKFlaeche.Abwasser.Spezialbauwerk.weitere</i>	635P02 / 635P52			38,100,55	140,89,0
89	6353		Regenauslass	74 MBauG14	Festlegung	GEP_Entsorgung_P		635P03 / 635P53			37,100,80	204,128,0
89	6354		Regenbecken	74 MBauG14	Festlegung	GEP_Entsorgung_P	Quelle LKGR: <i>LKFlaeche.Abwasser.Spezialbauwerk.Regenbecken</i>	635P04 / 635P54			37,100,80	204,128,0
89	6355		Pumpwerk	74 MBauG14	Festlegung	GEP_Entsorgung_P	Quelle LKGR: <i>LKFlaeche.Abwasser.Spezialbauwerk.Pumpwerk</i>	635P05 / 635P55			38,100,55	140,89,0
99	6356		Entlastungsleitung	74 MBauG14	Festlegung	GEP_Entsorgung_P GEP_Entsorgung_L						
89	6357		Versickerungs-/Retentionsanlage	74 MBauG14	Festlegung	GEP_Entsorgung_P	Quelle LKGR: <i>LKFlaeche.Abwasser.Versickerungsanlage, LKPunkt.Abwasser.Versickerungsanlage</i>					
89	6358		Weitere Objekte des Abwassers	74 MBauG14	Festlegung	GEP_Entsorgung_P						

Code Haupt-nutzung CH	Kantonaler Code	Komm. Code	Kantonale Bezeichnung Kommunale Bezeichnung	Artikel	Verbindlichkeit	Ebene	Bemerkungen	Signaturnummer	Signatur		HSV	RGB
									bestehend	geplant		
		Vorgabe bei komm. Differenzierung		für die Zuordnung komm. Erschl.anlagen/-bereiche massgebend		Vorgabe, Abweichungen in begründeten Fällen möglich						
	6400		Teilbereich Abfall									
	6410		Entsorgungsbereiche Abfall									
69	6413		Entsorgungsbereich Abfall	74 MBauG14	Festlegung	GEP_Entsorgung_F						
69	6418		Bereich Privaterschliessung - Abfall	74 MBauG14	Festlegung	GEP_Entsorgung_F						
	6420		Abfallsammelstellen									
89	6421		Hauskehricht	74 MBauG14	Festlegung	GEP_Entsorgung_P		642P01 / 642P51	■	□	292,88,58	132,18,149
89	6422		Gewerbeabfall	74 MBauG14	Festlegung	GEP_Entsorgung_P						
89	6423		Grünabfall (kompostierbar)	74 MBauG14	Festlegung	GEP_Entsorgung_P						
89	6424		Papier	74 MBauG14	Festlegung	GEP_Entsorgung_P						
89	6425		Glas	74 MBauG14	Festlegung	GEP_Entsorgung_P						
89	6426		Batterie	74 MBauG14	Festlegung	GEP_Entsorgung_P						
89	6427		Kleider	74 MBauG14	Festlegung	GEP_Entsorgung_P						
89	6428		Weitere Sonderabfälle	74 MBauG14	Festlegung	GEP_Entsorgung_P						
89	6429		Multisammelstelle	74 MBauG14	Festlegung	GEP_Entsorgung_P						
	6440		Abfallverwertung und -entsorgung									
89	6441		KVA	74 MBauG14	Festlegung	GEP_Entsorgung_P	wenn nicht ausdrücklich als Zone für diesen Zweck in ZP_Grundnutzung					
89	6442		Deponie	74 MBauG14	Festlegung	GEP_Entsorgung_P	wenn nicht ausdrücklich als Zone für diesen Zweck in ZP_Grundnutzung					
89	6443		Kompostierplatz	74 MBauG14	Festlegung	GEP_Entsorgung_P	wenn nicht ausdrücklich als Zone für diesen Zweck in ZP_Grundnutzung					
89	6444		Ablagerung	74 MBauG14	Festlegung	GEP_Entsorgung_P	wenn nicht ausdrücklich als Zone für diesen Zweck in ZP_Grundnutzung					
89	6449		Weitere Anlagen der Abfallverwertung- und entsorgung	74 MBauG14	Festlegung	GEP_Entsorgung_P						
	6500		Teilbereich Energie									
	6510		Versorgungsbereiche Energie									
69	6513		Versorgungsbereich Energie	74 MBauG14	Festlegung	GEP_Energie_F						
69	6518		Bereich Privaterschliessung - Energie	74 MBauG14	Festlegung	GEP_Energie_F						
	6520		Stromleitungen									
79	6521		Hochspannungsleitung		orientierend	GEP_Energie_L	Netzebenen 1 [380/220 kV], 3 [>36 bis <220 kV], 5 [1 bis 36 kV]; Elektrizitätsgesetz (SR 734.0)	652F01 / 652F51			40,100,100	255,170,0
79	6523		Niederspannungsleitung	74 MBauG14	Festlegung	GEP_Energie_L	Netzebene 7 (<1 kV); nach Art. 10 Elektrizitätsgesetz (SR 734.0) kann der Bundesrat Niederspannungsverteilsnetz von der Planungsbindungspflicht befreien	652F03 / 652F53			52,100,100	255,255,0
79	6529		Weitere Stromleitungen			GEP_Energie_L						
	6530		Übrige Energieleitungen									
79	6531		Gasleitung		orientierend	GEP_Energie_L	Bundesgesetz über Rohrleitungsanlagen zur Beförderung flüssiger oder gasförmiger Brenn- oder Treibstoffe (SR 746.1)					
79	6532		Fernwärmeleitung	74 MBauG14	Festlegung	GEP_Energie_L						
79	6533		Oelpipeline		orientierend	GEP_Energie_L	Bundesgesetz über Rohrleitungsanlagen zur Beförderung flüssiger oder gasförmiger Brenn- oder Treibstoffe (SR 746.1)					
79	6539		Weitere Energieleitungen			GEP_Energie_L						
	6540		Erzeugungsanlagen									
89	6541		Kraftwerkzentrale		orientierend	GEP_Energie_P	Wasserrechtsgesetz des Kantons Graubünden (BR 810.100)					
99	6542		Druckleitung		orientierend	GEP_Energie_L GEP_Energie_P	Wasserrechtsgesetz des Kantons Graubünden (BR 810.100)					
99	6543		Stausee		orientierend	GEP_Energie_F GEP_Energie_P	Wasserrechtsgesetz des Kantons Graubünden (BR 810.100)					
89	6544		Wasserfassung		orientierend	GEP_Energie_P	Wasserrechtsgesetz des Kantons Graubünden (BR 810.100)					
99	6549		Weitere Erzeugungsanlagen			GEP_Energie_F GEP_Energie_L GEP_Energie_P						

Code Haupt- nutzung CH	Kantonal- Code	Komm. Code	Kantonale Bezeichnung Kommunale Bezeichnung	Artikel <i>für die Zuordnung komm. Erschl.anlagen/ bereiche massgebend</i>	Verbindlichkeit <i>Vorgabe, Abweichungen in begründeten Fällen möglich</i>	Ebene <i>Vorgabe</i>	Bemerkungen	Signaturnummer	Signatur		HSV	RGB
									<i>bestehend</i>	<i>geplant</i>		
	6550		Verteilanlagen									
89	6551		Trafostation		orientierend	GEP_Energie_P	Elektrizitätsgesetz (SR 734.0)	655P01 / 655P51	T	T	52,100,100	255,255,0
89	6552		Verteilstation/Verteilkabine	74 MBauG14	Festlegung	GEP_Energie_P		655P02 / 655P52	V	V	52,100,100	255,255,0
89	6553		Unterwerk	74 MBauG14	Festlegung	GEP_Energie_P						
89	6559		Weitere Verteilanlagen	74 MBauG14		GEP_Energie_P						
	6560		Sonderbauwerke, Armaturen und weitere Objekte									
89	6561		Öffentliche Beleuchtung	74 MBauG14	Festlegung	GEP_Energie_P						
99	6569		Weitere Objekte		Festlegung	GEP_Energie_F GEP_Energie_L GEP_Energie_P						
	6600		Teilbereich Kommunikation									
	6610		Versorgungsbereiche Kommunikation									
69	6613		Bereich Kommunikationsversorgung			GEP_Energie_F						
69	6618		Bereich Privaterschliessung - Kommunikation			GEP_Energie_F						
	6620		Kommunikationsleitungen									
79	6621		Kommunikationsleitung			GEP_Energie_L						
79	6622		Kommunikationsleitung SBB/RhB			GEP_Energie_L						
79	6623		Kommunikation/Steuerung von Ver- und Entsorgungsanlagen			GEP_Energie_L	z.B. Steuerkabel zu Wasserversorgungsanlagen					
79	6629		Weitere Kommunikationsleitungen			GEP_Energie_L						
	6640		Kommunikationsanlagen									
89	6641		Sendeanlage	74 MBauG14	Festlegung	GEP_Energie_P						
89	6642		Umsetzer	74 MBauG14	Festlegung	GEP_Energie_P						
89	6643		Richtstrahl	74 MBauG14	Festlegung	GEP_Energie_P						
89	6644		Mobilfunkantenne	74 MBauG14	Festlegung	GEP_Energie_P						
89	6645		Gemeinschaftsantenne	74 MBauG14	Festlegung	GEP_Energie_P						
89	6649		Weitere Kommunikationsanlagen		Festlegung	GEP_Energie_P						
	6700		Teilbereich Ausstattung inkl. verwandte Anlagen und Bereiche für Sport- und Freizeit									
	6710		Versorgungs- und Entsorgungsbereich									
69	6711		Ausstattungs-bereich		Festlegung	GEP_Ausstattung_F						
	6720		Weiteres									
89	6721		Informationsstandort	75 MBauG14	Festlegung	GEP_Ausstattung_P		672P01 / 672P51	i	I	120,100,80	0,204,0
89	6722		Feuerstelle, Picknickplatz	75 MBauG14	Festlegung	GEP_Ausstattung_P		672P02 / 672P52	P	P	120,100,80	0,204,0
99	6729		Weitere Objekte der Ausstattung		Festlegung	GEP_Ausstattung_F GEP_Ausstattung_L GEP_Ausstattung_P						
	6730		Medizinische Versorgung									
99	6731		Medizinische Versorgung		Festlegung	GEP_Ausstattung_F GEP_Ausstattung_L GEP_Ausstattung_P						
	6740		Ausbildung									
99	6741		Ausbildung		Festlegung	GEP_Ausstattung_F GEP_Ausstattung_L GEP_Ausstattung_P						
	6750		Sport- und Freizeitanlagen									
79	6752		Schiessanlagen	75 MBauG14	Festlegung	GEP_Ausstattung_L		675L02 / 675L52	-----	-----	120,100,80	0,204,0
	67521		Regionale Schiessanlage		"	"						
	67522		Schiessanlage 300 m		"	"						
	67523		Schiessanlage 50 m		"	"						
	67524		Jagdschiessanlage		"	"						

Code Haupt- nutzung CH	Kantonaler Code	Komm. Code	Kantonale Bezeichnung Kommunale Bezeichnung	Artikel	Verbindlichkeit	Ebene	Bemerkungen	Signaturnummer	Signatur		HSV	RGB
									bestehend	geplant		
		<i>Vorgabe bei komm. Differenzie- rung</i>		<i>für die Zuordnung komm. Erschl.anlagen/- bereiche massgebend</i>	<i>Vorgabe, Abweichungen in begründeten Fällen möglich</i>	<i>Vorgabe</i>						
99	6753		Outdoor	75 MBauG14	Festlegung	GEP_Ausstattung_F GEP_Ausstattung_L GEP_Ausstattung_P						
	67531		Bobbahn		"	"						
	67532		Skeletonbahn		"	"						
	67533		Sommerschüttelbahn		"	"	Typ Churwalden					

¹Gegenstand der Vorgabe bildet der Signaturgrundform (z.B. ausgezogene Linie, gestrichelte Linie etc.) und die Farbe. In begründeten Fällen kann zur besseren kartographischen Umsetzung von dieser Vorgabe abgewichen werden. Signaturgrößen und -abstände werden für die Plandarstellung nicht vorgegeben.

Änderungen/Ergänzungen gegenüber der Version vom 12.9.18:

- keine