Amt für Raumentwicklung Graubünden
Uffizi per il sviluup dal territori dal chantun Grischun
Ufficio per lo sviluppo del territorio dei Grigioni

Kantonaler Richtplan

Richtplanung Kanton Graubünden, Region Imboden
Anpassung im Bereich Siedlung

Massstab 1:20'000

Öffentliche Mitwirkung vom 1. November 2024

Materielle Anpassungen des Siedlungsgebietes – Übersicht der Erweiterungen und Reduktionen

Festlegungen

Anpassungen kantonaler Richtplan

Siedlung

Ausgangslage	Richtplaninhalte
	Siedlungsgebiet (Festsetzung)

Hinweise

Rechtsgültiger kantonaler Richtplan

Siedlung

Ausgangslage	Richtplaninhalte
	Siedlungsgebiet (provisorisch)

Landschaft

Ausgangslage	Richtplaninhalte
	Fruchtfolgeflächen

Informationsinhalte

Regionaler Richtplan, Teil Siedlung (Öffentliche Auflage)

Ausgangslage	Richtplaninhalte
	Erweiterungen des Siedlungsgebietes
	Wohn-, Misch- und Zentrumszonen
	Arbeitszonen
	Zonen für öffentliche Nutzungen
	Zonen für weitere Nutzungen

Übrige Inhalte

	Reduktion des Siedlungsgebietes
	Redaktionelle Anpassungen Siedlungsgebiet
	Regionsgrenze
	Wald
	Gewässer

Flims, Mst. 1: 10'000

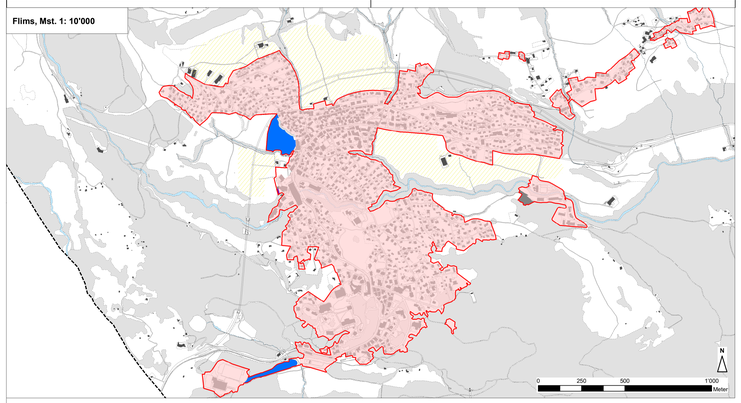

Trin, Mst. 1: 7'500

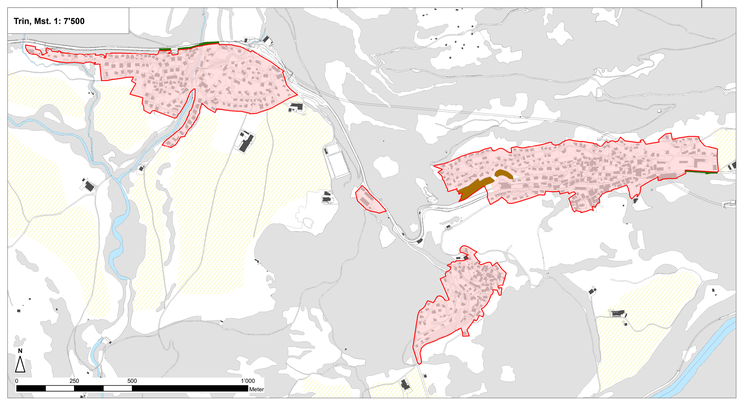

Felsberg, Mst. 1: 7'500

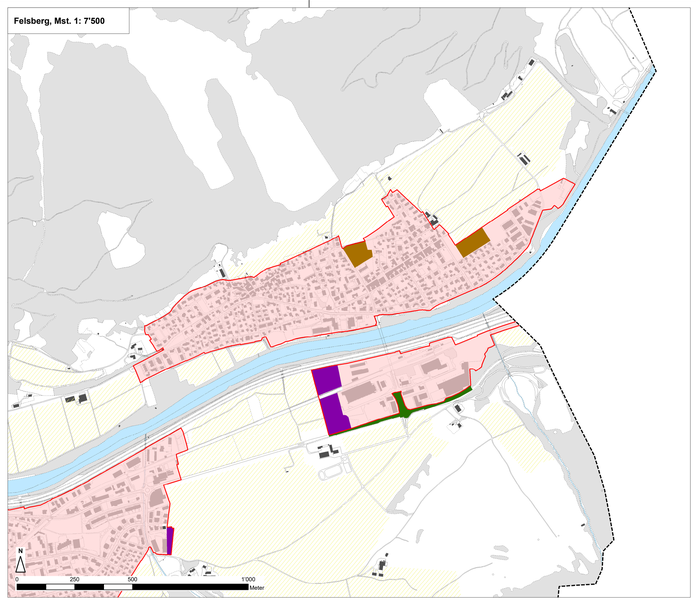

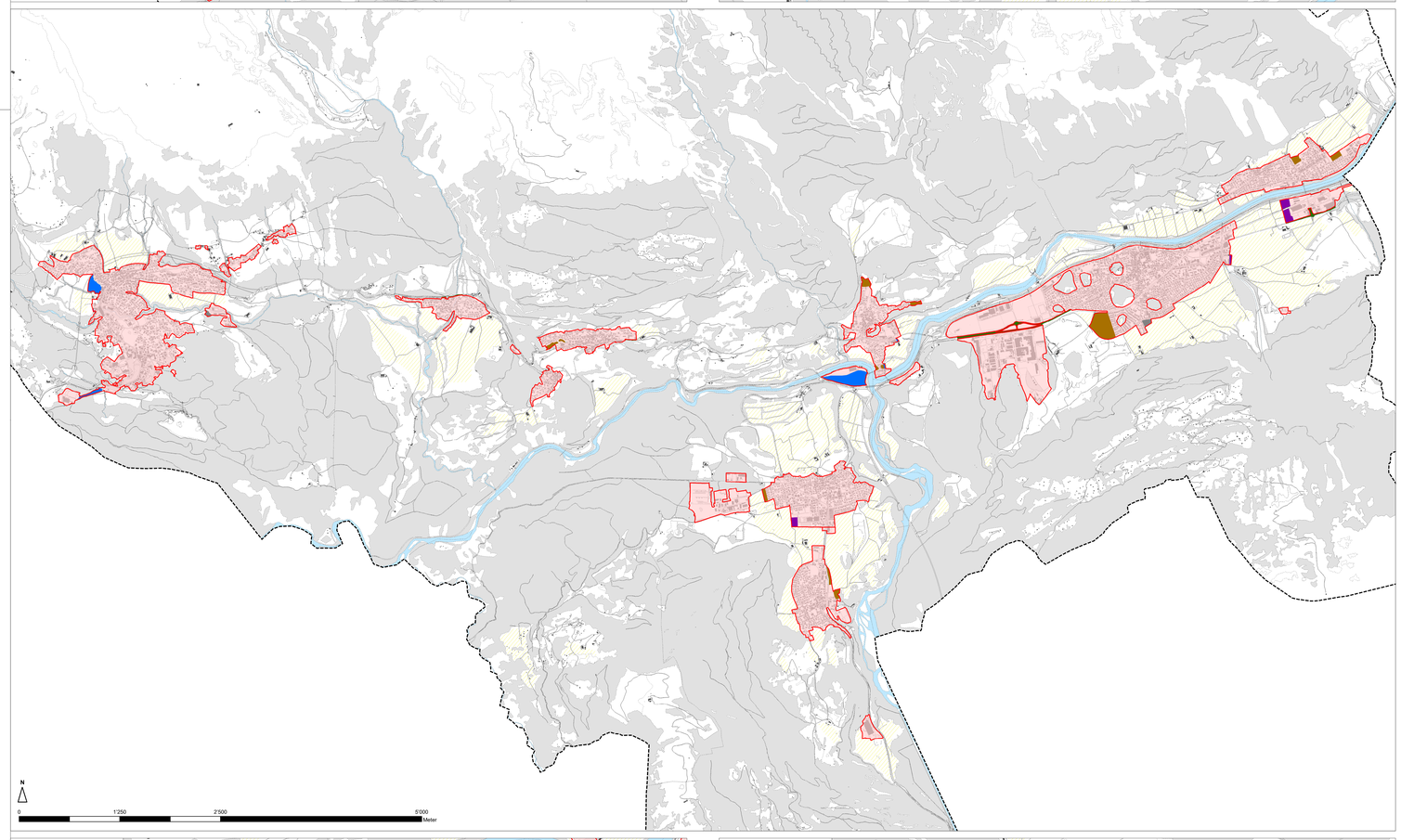

Domat/Ems, Mst. 1: 10'000

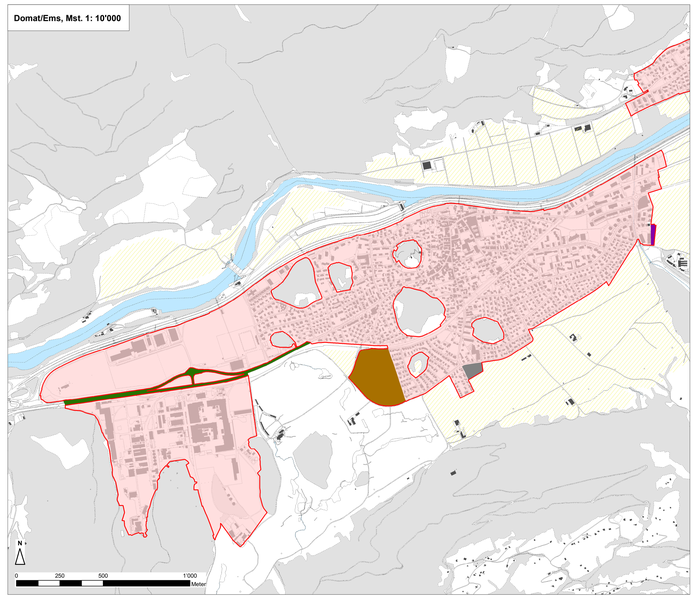

Bonaduz, Mst. 1: 7'500

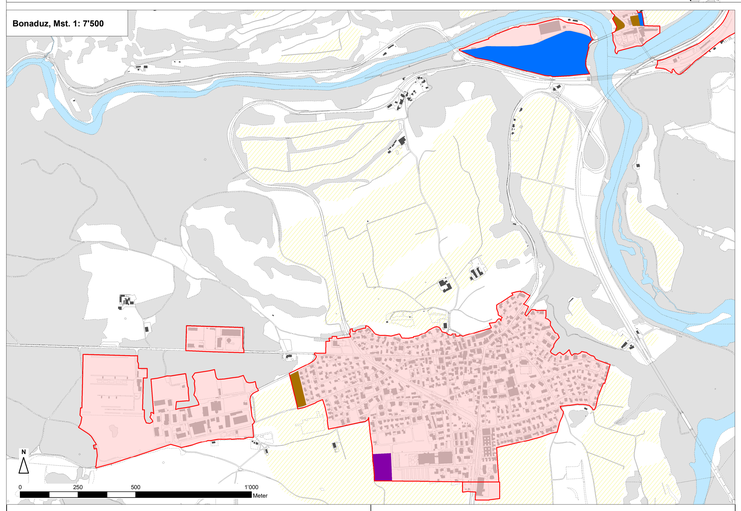

Tamins, Mst. 1: 7'500

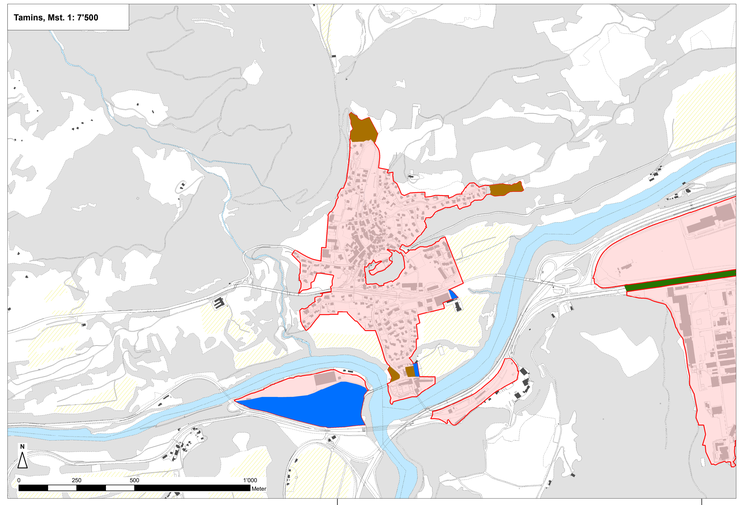

Rhäzüns, Mst. 1: 10'000

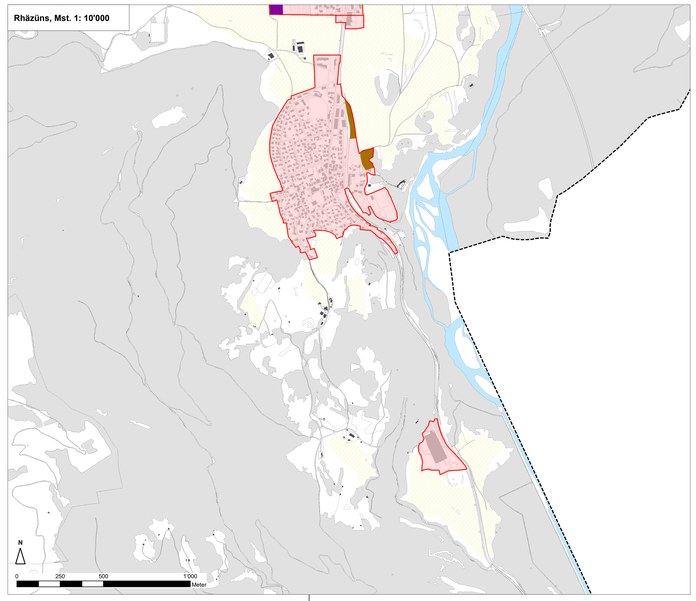

Planinformation

Grösse:	105/149
Gezeichnet:	MF
Kontrolliert:	MR
Plangrundlage:	Bauzonen GR - geo.gr.ch (2024) Daten KRIP - geo.gr.ch (2024) AV-Daten - geogr.mapplus.ch (2024)
Pfad/Ist:	V:\2M Kanton Graubünden AREG\1_KRIP Fachbegung Siedlungsgebiet Region Imboden\1_mod1_Öffentliche\KRIP-S_Anpassung_Siedlung_Region_Imboden_Uebersicht_Erweiterungen_Fmod