



Amt für Natur und Umwelt


Uffizi per la natira e l'ambient

Ufficio per la natura e l'ambiente

## **Planung von Massnahmen zur Renaturierung von Seeufern, Vernehmlassung 2022 bei den Gemeinden**

Karte mit möglichen Massnahmen an den Seeufern (Planungsbericht Kap. 6).

Davosersee



Massnahmen			
↔	2025 - 28	↔	2037 - 40
↔	keine Massnahme	↔	2029 - 32
↔	Bis 2024	↔	2041 oder später
↔	2033 - 36		



1:6'030



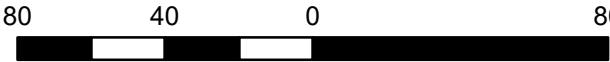
Heidsee



Massnahmen	
↔	2025 - 28
↔	2037 - 40
↔	keine Massnahme
↔	2029 - 32
↔	2041 oder später
↔	Bis 2024
↔	2033 - 36



1:2'050



Heidsee Nord



Massnahmen			
↔	2025 - 28	↔	2037 - 40
↔	keine Massnahme	↔	2029 - 32
↔	Bis 2024	↔	2041 oder später
↔	2033 - 36		



1:5'150

200

100

0

200 Meters



Lag la Cauma



Massnahmen	←→ 2025 - 28	←→ 2037 - 40
←→ keine Massnahme	←→ 2029 - 32	←→ 2041 oder später
←→ Bis 2024	←→ 2033 - 36	



1:2'520



Laghetto Moesola



Massnahmen	↔ 2025 - 28	↔ 2037 - 40
↔ keine Massnahme	↔ 2029 - 32	↔ 2041 oder später
↔ Bis 2024	↔ 2033 - 36	



1:2'330



Lago di Poschiavo



Massnahmen	
↔	2025 - 28
↔	2037 - 40
↔	keine Massnahme
↔	2029 - 32
↔	2041 oder später
↔	Bis 2024
↔	2033 - 36



1:10'980

440

220

0

440 Meters



Lej da Gravatscha

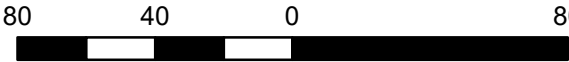


**Massnahmen**

↔ keine Massnahme	↔ 2025 - 28	↔ 2037 - 40
↔ Bis 2024	↔ 2029 - 32	↔ 2041 oder später
	↔ 2033 - 36	




1:2'200



80 Meters

Lej da San Murezzan



Massnahmen	2025 - 28	2037 - 40
keine Massnahme	2029 - 32	2041 oder später
Bis 2024	2033 - 36	




1:7'000



Lej da Segl



Massnahmen			
↔	keine Massnahme	↔	2025 - 28
↔	Bis 2024	↔	2029 - 32
↔		↔	2033 - 36
↔		↔	2037 - 40
↔		↔	2041 oder später



Lej da Silvaplauna



Massnahmen			
↔	keine Massnahme	↔	2025 - 28
↔	Bis 2024	↔	2029 - 32
↔		↔	2033 - 36
↔		↔	2037 - 40
↔		↔	2041 oder später



1:18'850

750

375

0

750 Meters



Obersee Arosa



**Massnahmen**

◄►	2025 - 28	◄►	2037 - 40		
◄◄	keine Massnahme	◄►	2029 - 32	◄►	2041 oder später
◄►	Bis 2024	◄►	2033 - 36		



1:1'940

