




Gültig von 10.05.2018 bis 14.10.2018

HALTESTELLE	210	210	210	210	273	210	210	273	210	210	210	210	210	210	273	210	210	210	273	210	210	210	210	
VERKEHRSHINWEIS																								
 Innsbruck	ab		07:45			08:54	09:48		10:48	10:52						11:48	12:48			12:52		13:48		
 Landeck-Zams	an		08:31			09:52	10:31		11:31	11:54						12:31	13:31			13:54		14:52	14:48	
VERKEHRSHINWEIS			RB		A			A	RB	▲	△	©	RB		▲	A		RB		A	B	▲	△	©
Landeck-Zams Bahnhof (Steig D)		06:50	08:00	08:40	08:55		10:00	10:55		11:40	12:12	12:12	12:12		12:55	13:45		14:00		14:55		16:00	16:00	16:00
Landeck Perjener Brücke		06:52	08:02		08:57		10:02	10:57			12:14	12:14	12:14		12:57	13:47		14:02		14:57		16:02	16:02	16:02
Landeck Zentrum (Steig D)		06:55	08:05	08:45	08:58		10:05	10:58		11:45	12:17	12:17	12:17		12:58	13:50		14:05		14:58		16:05	16:05	16:05
Landeck Rathausgarage		06:56	08:06		09:00		10:06	11:00			12:18	12:18	12:18		13:00	13:51		14:06		15:00		16:06	16:06	16:06
Fließ Jagglshütte		06:59	08:09		09:01		10:09	11:01			12:21	12:21	12:21		13:01	13:54		14:09		15:01		16:09	16:09	16:09
Fließ Abzw Eichholz		07:00	08:10		09:04		10:10	11:04			12:22	12:22	12:22		13:04	13:55		14:10		15:04		16:10	16:10	16:10
Fließ Urgen		07:02	08:12	08:52	09:05		10:12	11:05		11:52	12:24	12:24	12:24		13:05	13:57		14:12		15:05		16:12	16:12	16:12
Fließ Nesselgarten		07:04	08:14		09:07		10:14	11:07			12:26	12:26	12:26		13:07	13:59		14:14		15:07		16:14	16:14	16:14
Fließ Neuer Zoll		07:06	08:16	08:54	09:09		10:16	11:09		11:54	12:28	12:28	12:28		13:09	14:01		14:16		15:09		16:16	16:16	16:16
Prutz Untergufer		07:09	08:19		09:11		10:19	11:11			12:31	12:31	12:31		13:11	14:04		14:19		15:11		16:19	16:19	16:19
Prutz Postamt		07:11	08:21	09:00	09:14		10:21	11:14		12:00	12:33	12:33	12:33		13:14	14:06		14:21		15:14		16:21	16:21	16:21
Prutz Schwimmbad		07:13	08:23		09:16		10:23	11:16			12:35	12:35	12:35		13:16	14:08		14:23		15:16		16:23	16:23	16:23
Prutz Mittelschule		07:14	08:24		09:18		10:24	11:18			12:36	12:36	12:36		13:18	14:09		14:24		15:18		16:24	16:24	16:24
Ried i. O. Seilbahn		07:15	08:25		09:19		10:25	11:19			12:37	12:37	12:37		13:19	14:10		14:25		15:19		16:25	16:25	16:25
Ried i. O. Gemeindeamt	an	07:17	08:27	09:04	09:22		10:27	11:22		12:04	12:39	12:39	12:39		13:22	14:13		14:27		15:22		16:27	16:27	16:27
Ried i. O. Gemeindeamt	ab	07:18	08:28	09:06	09:23		10:28	11:23		12:06	12:40	12:40	12:40		13:23			14:28		15:23		16:28	16:28	16:28
Ried i. O. Trujen		07:19	08:29		09:24		10:29	11:24			12:41	12:41	12:41		13:24			14:29		15:24		16:29	16:29	16:29
Ried i. O. St. Christina		07:21	08:31		09:26		10:31	11:26			12:43	12:43	12:43		13:26			14:31		15:26		16:31	16:31	16:31
Tösens Steinbrücke		07:24	08:34		09:29		10:34	11:29			12:46	12:46	12:46		13:29			14:34		15:29		16:34	16:34	16:34
Tösens Untere Felder		07:25	08:35		09:30		10:35	11:30			12:47	12:47	12:47		13:30			14:35		15:30		16:35	16:35	16:35
Tösens Gemeindeamt		07:26	08:36	09:15	09:31		10:36	11:31		12:15	12:48	12:48	12:48		13:31			14:36		15:31		16:36	16:36	16:36
Tösens Tschubach		07:27	08:37				10:37				12:49	12:49	12:49					14:37				16:37	16:37	16:37
Tösens Schöneegg		07:29	08:39				10:39				12:51	12:51	12:51					14:39				16:39	16:39	16:39
Pfunds Stein		07:30	08:40				10:40				12:52	12:52	12:52					14:40				16:40	16:40	16:40
Pfunds Lafairs		07:31	08:41				10:41				12:53	12:53	12:53					14:41				16:41	16:41	16:41
Pfunds Birkach		07:33	08:43				10:43				12:55	12:55	12:55					14:43				16:43	16:43	16:43
Pfunds Dorf		07:37	08:47		09:37		10:47	11:37			12:59	12:59	12:59		13:37			14:47		15:37		16:47	16:47	16:47
Pfunds Stuben Kirche		07:42	08:52	09:23	09:39		10:52	11:39		12:23	13:04	13:04	13:04	13:28	13:39			14:52	15:28	15:39		16:52	16:52	16:52
Pfunds Stuben Moosgasse		07:43	08:53				10:53				13:05	13:05	13:05					14:53				16:53	16:53	16:53
Pfunds Stuben Mittelschule											13:05											16:00	16:53	
Pfunds Kajetansbrücke (Steig B)		07:46	08:56	09:27	09:43		10:56	11:43		12:27	13:08	13:08	13:08	13:32	13:43			14:56	15:32	15:43		16:03	16:56	16:56
Martina cunfin (CH)	an				09:56	10:05		11:56	12:05						13:56			14:05		15:56	16:05			
Nauders Martinsbruck						10:06			12:06									14:06			16:06			
Nauders Norbertshöhe						10:12			12:12									14:12			16:12			
Nauders Hochfinstermünz		07:50	09:00				11:00				13:12	13:12	13:12					15:00				17:00	17:00	17:00
Nauders Unterdorf		07:56	09:06				11:06				13:18	13:18	13:18					15:06				16:14	17:06	17:06
Nauders Dorf		07:58	09:08				11:08				13:20	13:20	13:20					15:08				16:15	17:08	17:08
Nauders Mühle		08:00	09:10	09:45		10:16	11:10		12:16	12:45	13:22	13:22	13:22	13:50				14:16	15:10	15:50		16:16	17:10	17:10
VERKEHRSHINWEIS		A	A		A	A		A							A	A		A				A		A
 273 nach Malles/Mals	ab	08:16	09:16			10:16	11:16		12:16						14:16	15:16		16:16					17:16	
Nauders Bergkastelbahn (Steig B)			09:50						12:50					13:55				15:55						

14:20-Ma-2-18_04.05.2018_11:13:59

Kostenpflichtige Fahrradmitnahme im Rahmen der vorhandenen Kapazitäten auf allen Kursen möglich. Das Tages-Ticket BIKE kann für EURO 5,- im Fahrzeug erworben werden.

Das Verkehrsunternehmen und der Verkehrsverbund Tirol übernehmen keinerlei Haftung bei Schäden an auf den Linienfahrzeugen transportierten Fahrrädern!

Im grenzüberschreitenden Verkehr ist ein gültiges Reisedokument erforderlich.
Für den Transport von Waren und Kapital sind ebenfalls die schweizerischen Zollgesetze zu beachten

- Ⓐ Montag bis Freitag, wenn Werktag
- © Samstag, Sonn- und Feiertag
- ▲ Montag bis Freitag, wenn Schultag in Tirol
- Ⓑ Montag bis Donnerstag, wenn Schultag in Tirol
- △ Montag bis Freitag, wenn schulfreier Werktag in Tirol
- RB Radkurs mit eigenem Anhänger, auch für E-Bikes geeignet. Für den Radtransport besteht keine Möglichkeit der Voranmeldung
- A Kurs der SAD Nahverkehr AG. Weitere Haltestellen zwischen Martina und Mals finden Sie unter: provincia.bz.ouverture.it oder telefonisch unter +39 0471 551 155
- Weiterfahrt im selben Fahrzeug möglich



Gültig von 10.05.2018 bis 14.10.2018

HALTESTELLE		210	210	273	210	210
LINIE		210	210	273	210	210
VERKEHRSHINWEIS					Ⓜ	
Innsbruck	ab	15:48	15:52		16:52	17:52
Landeck-Zams	an	16:31	16:56		17:54	18:56
VERKEHRSHINWEIS			Ⓜ	Ⓜ		
Landeck-Zams Bahnhof (Steig D)		16:47	17:02		18:05	19:05
Landeck Perjener Brücke		16:49	17:04		18:07	19:07
Landeck Zentrum (Steig D)		16:52	17:07		18:10	19:10
Landeck Rathausgarage		16:53	17:08		18:11	19:11
Fließ Jagglshütte		16:56	17:11		18:14	19:14
Fließ Abzw Eichholz		16:57	17:12		18:15	19:15
Fließ Urgen		16:59	17:14		18:17	19:17
Fließ Nesselgarten		17:01	17:16		18:19	19:19
Fließ Neuer Zoll		17:03	17:18		18:21	19:21
Prutz Untergufer		17:06	17:21		18:24	19:24
Prutz Postamt		17:08	17:23		18:26	19:26
Prutz Schwimmbad		17:10	17:25		18:28	19:28
Prutz Mittelschule		17:11	17:26		18:29	19:29
Ried i. O. Seilbahn		17:12	17:27		18:30	19:30
Ried i. O. Gemeindeamt	an	17:15	17:29		18:32	19:32
Ried i. O. Gemeindeamt	ab	17:15	17:30		18:33	19:33
Ried i. O. Trujen		17:16	17:31		18:34	19:34
Ried i. O. St. Christina		17:18	17:33		18:36	19:36
Tösens Steinbrücke		17:21	17:36		18:39	19:39
Tösens Untere Felder		17:22	17:37		18:40	19:40
Tösens Gemeindeamt		17:23	17:38		18:41	19:41
Tösens Tschubach		17:24	17:39		18:42	19:42
Tösens Schönegg		17:26	17:41		18:44	19:44
Pfunds Stein		17:27	17:42		18:45	19:45
Pfunds Lafairs		17:28	17:43		18:46	19:46
Pfunds Birkach		17:30	17:45		18:48	19:48
Pfunds Dorf		17:34	17:49		18:52	19:52
Pfunds Stuben Kirche		17:39	17:54		18:57	19:57
Pfunds Stuben Moosgasse		17:40	17:55		18:58	19:58
Pfunds Kajetansbrücke (Steig B)		17:43	17:58		19:01	20:01
Martina cunfin (CH)	an	17:56		18:05		
Nauders Martinsbruck				18:06		
Nauders Norberthöhe				18:12		
Nauders Hochfinstermünz		18:02			19:05	20:05
Nauders Unterdorf		18:08			19:11	20:11
Nauders Dorf		18:10			19:13	20:13
Nauders Mühle		18:12	18:16		19:15	20:15
VERKEHRSHINWEIS				Ⓜ	Ⓜ	Ⓜ
273 nach Malles/Mals	ab			18:16	19:21	20:21

14210-M2-18_04.05.2018_11:13:50

Kostenpflichtige Fahrradmitnahme im Rahmen der vorhandenen Kapazitäten auf allen Kursen möglich. Das Tages-Ticket BIKE kann für EURO 5,- im Fahrzeug erworben werden.

Das Verkehrsunternehmen und der Verkehrsverbund Tirol übernehmen keinerlei Haftung bei Schäden an auf den Linienfahrzeugen transportierten Fahrrädern!

Im grenzüberschreitenden Verkehr ist ein gültiges Reisedokument erforderlich.

Für den Transport von Waren und Kapital sind ebenfalls die schweizerischen Zollgesetze zu beachten

Ⓜ Montag bis Freitag, wenn Werktag

Ⓜ Kurs der SAD Nahverkehr AG. Weitere Haltestellen zwischen Martina und Mals finden Sie unter: provincia.bz.ouverture.it oder telefonisch unter +39 0471 551 155

• Weiterfahrt im selben Fahrzeug möglich

Gültig von 10.05.2018 bis 14.10.2018

HALTESTELLE	210	210	210	210	273	210	210	210	273	210	210	210	273	210	210	210	273	210	210	273	210	210
VERKEHRSHINWEIS			▲		A		RB		A			RB	A			RB	A			A		
Nauders Bergkastelbahn (Steig B)							10:00					13:00				15:00						
Nauders Unterdorf	06:03	06:43	06:48	08:43				10:43				12:43				14:43					16:43	18:43
Nauders Dorf	06:05	06:45	06:50	08:45				10:45				12:45				14:45					16:45	18:45
Nauders Mühle	06:07	06:47	06:52	08:47	09:38		10:05	10:47	11:38			12:47	13:05	13:38		14:47	15:05	15:38		16:47	17:38	18:47
Nauders Hochfinstermünz	06:13	06:53	06:58	08:53				10:53				12:53				14:53					16:53	18:53
Nauders Norbertshöhe					09:40				11:40					13:40			15:40				17:40	
Nauders Martinsbruck					09:48				11:48					13:48			15:48				17:48	
Martina cunfin (CH)					09:49	10:00			11:49	12:00				13:49	14:00		15:49	16:00			17:49	18:00
Pfunds Kajetansbrücke (Steig A)	06:17	06:57	07:02	08:57		10:11	10:19	10:57		12:11	12:57	13:19		14:11	14:57	15:19		16:11	16:57		18:11	18:57
Pfunds Stuben Moosgasse	06:20	07:00	07:05	09:00				11:00				13:00			15:00					17:00		19:00
Pfunds Stuben Mittelschule			07:06																			
Pfunds Stuben Kirche	06:21	07:01	07:08	09:01		10:13	10:25	11:01		12:13	13:01	13:23		14:13	15:01	15:23		16:13	17:01		18:13	19:01
Pfunds Dorf	06:25	07:05		09:05		10:15		11:05		12:15	13:05			14:15	15:05			16:15	17:05		18:15	19:05
Pfunds Birkach	06:28	07:08		09:08				11:08			13:08				15:08					17:08		19:08
Pfunds Lafairs	06:30	07:10		09:10				11:10			13:10				15:10					17:10		19:10
Pfunds Stein	06:32	07:12		09:12				11:12			13:12				15:12					17:12		19:12
Tösens Schönegg	06:34	07:14	07:18	09:14				11:14			13:14				15:14					17:14		19:14
Tösens Tschupbach	06:36	07:16	07:20	09:16				11:16			13:16				15:16					17:16		19:16
Tösens Gemeindeamt	06:38	07:18	07:22	09:18		10:23	10:33	11:18		12:23	13:18			14:23	15:18			16:23	17:18		18:23	19:18
Tösens Untere Felder	06:39	07:19	07:23	09:19		10:24		11:19		12:24	13:19			14:24	15:19			16:24	17:19		18:24	19:19
Tösens Steinbrücke	06:40	07:20	07:24	09:20		10:25		11:20		12:25	13:20			14:25	15:20			16:25	17:20		18:25	19:20
Ried i. O. St. Christina	06:42	07:22	07:26	09:22		10:27		11:22		12:27	13:22			14:27	15:22			16:27	17:22		18:27	19:22
Ried i. O. Trujen	06:44	07:24	07:28	09:24		10:29		11:24		12:29	13:24			14:29	15:24			16:29	17:24		18:29	19:24
Ried i. O. Gemeindeamt	an	06:46	07:26	07:29	09:26		10:32	10:42	11:26		12:32	13:26		14:32	15:26			16:32	17:26		18:32	19:26
Ried i. O. Gemeindeamt	ab	06:47	07:27	07:29	09:27		10:32	10:43	11:27		12:32	13:27		14:32	15:27			16:32	17:27		18:32	19:27
Ried i. O. Seilbahn	06:48	07:28	07:30	09:28		10:33		11:28		12:33	13:28			14:33	15:28			16:33	17:28		18:33	19:28
Prutz Mittelschule	06:49	07:29	07:31	09:29		10:34		11:29		12:34	13:29			14:34	15:29			16:34	17:29		18:34	19:29
Prutz Schwimmbad	06:51	07:31		09:31		10:36		11:31		12:36	13:31			14:36	15:31			16:36	17:31		18:36	19:31
Prutz Postamt	06:53	07:33		09:33		10:38	10:47	11:33		12:38	13:33			14:38	15:33			16:38	17:33		18:38	19:33
Prutz Untergufer	06:54	07:34		09:34		10:39		11:34		12:39	13:34			14:39	15:34			16:39	17:34		18:39	19:34
Fließ Neuer Zoll	06:58	07:38		09:38		10:43	10:53	11:38		12:43	13:38			14:43	15:38			16:43	17:38		18:43	19:38
Fließ Nesselgarten	06:59	07:39		09:39		10:44		11:39		12:44	13:39			14:44	15:39			16:44	17:39		18:44	19:39
Fließ Urgen	07:00	07:40		09:40		10:45	10:55	11:40		12:45	13:40			14:45	15:40			16:45	17:40		18:45	19:40
Fließ Abzw Eichholz	07:02	07:42		09:42		10:47		11:42		12:47	13:42			14:47	15:42			16:47	17:42		18:47	19:42
Fließ Jagglshütte	07:03	07:43		09:43		10:48		11:43		12:48	13:43			14:48	15:43			16:48	17:43		18:48	19:43
Landeck Stadtplatz	07:05	07:45		09:45		10:50		11:45		12:50	13:45			14:50	15:45			16:50	17:45		18:50	19:45
Landeck Rathausgarage	07:06	07:46		09:46		10:51		11:46		12:51	13:46			14:51	15:46			16:51	17:46		18:51	19:46
Landeck Zentrum (Steig D)	07:07	07:47		09:47		10:52	11:02	11:47		12:52	13:47			14:52	15:47			16:52	17:47		18:52	19:47
Landeck Perjener Brücke	07:10	07:50		09:50		10:55		11:50		12:55	13:50			14:55	15:50			16:55	17:50		18:55	19:50
Landeck-Zams Bahnhof (Steig D)	07:12	07:52		09:52		10:57	11:07	11:52		12:57	13:52			14:57	15:52			16:57	17:52		18:57	19:52
VERKEHRSHINWEIS				Ⓜ		✕		Ⓜ		Ⓜ		Ⓜ		Ⓜ		Ⓜ						
☞ nach Innsbruck	ab	07:27		10:01		11:01	11:27	12:01		13:27	14:01			15:27	16:01			17:27	18:05		19:27	

14.10.2018 11:13:59

Kostenpflichtige Fahrradmitnahme im Rahmen der vorhandenen Kapazitäten auf allen Kursen möglich. Das Tages-Ticket BIKE kann für EURO 5,- im Fahrzeug erworben werden.

Das Verkehrsunternehmen und der Verkehrsverbund Tirol übernehmen keinerlei Haftung bei Schäden an auf den Linienfahrzeugen transportierten Fahrrädern!

Im grenzüberschreitenden Verkehr ist ein gültiges Reisedokument erforderlich.

Für den Transport von Waren und Kapital sind ebenfalls die schweizerischen Zollgesetze zu beachten

- ✕ Montag bis Samstag, wenn Werktag
- Ⓜ Montag bis Freitag, wenn Werktag
- ▲ Montag bis Freitag, wenn Schultag in Tirol
- RB Radkurs mit eigenem Anhänger, auch für E-Bikes geeignet. Für den Radtransport besteht keine Möglichkeit der Voranmeldung
- A Kurs der SAD Nahverkehr AG. Weitere Haltestellen zwischen Martina und Mals finden Sie unter: provincia.bz.ouverture.it oder telefonisch unter +39 0471 551 155