





Problem- und Beobachtungsflächen 2017

Surselva

Jagdbezirk I

1:50 000

-  Beobachtungsfläche
-  Problemfläche
-  Problemflächen alter Wald-Wild-Bericht
-  Jagdbezirk-Grenze (AJF)



Kartendaten: LK50 © Landestopografie

Kartenerstellung: 28.08.2017 lh

