

# STRADA D'ALLACCIAMENTO

Cantone dei Grigioni



Strada No.

# 741.00

ALLEGATO .....

Tronco stradale	Tratto in costruzione:	km
<b>GRONO</b>		<b>0.00</b>
<b>STRADA DELLA CALANCA</b>	<b>Sta. Domenica nord paese</b>	<b>15.05</b>
	<b>Sta. Domenica sud paese</b>	<b>15.32</b>
<b>ROSSA</b>		<b>17.76</b>

Lunghezza effettiva della costruzione: **ca. 270** m

## PROGETTO D'ESPOSIZIONE

Sezioni 1:100  
(da sez. 14 a sez. 20)

Piano No.: 741.00.4138.07

Data: Agosto 2023

Autorità cantonale

Timbro d'entrata:

Il redattore del progetto:

Il Governo del Cantone dei Grigioni

GIUDICETTI E BAUMANN SA  
INGG. ETH - Z / GEOMETRA PAT.  
CASELLA POSTALE 154  
6535 ROVEREDO

Ufficio tecnico dei Grigioni  
Circondario 2  
6563 Mesocco

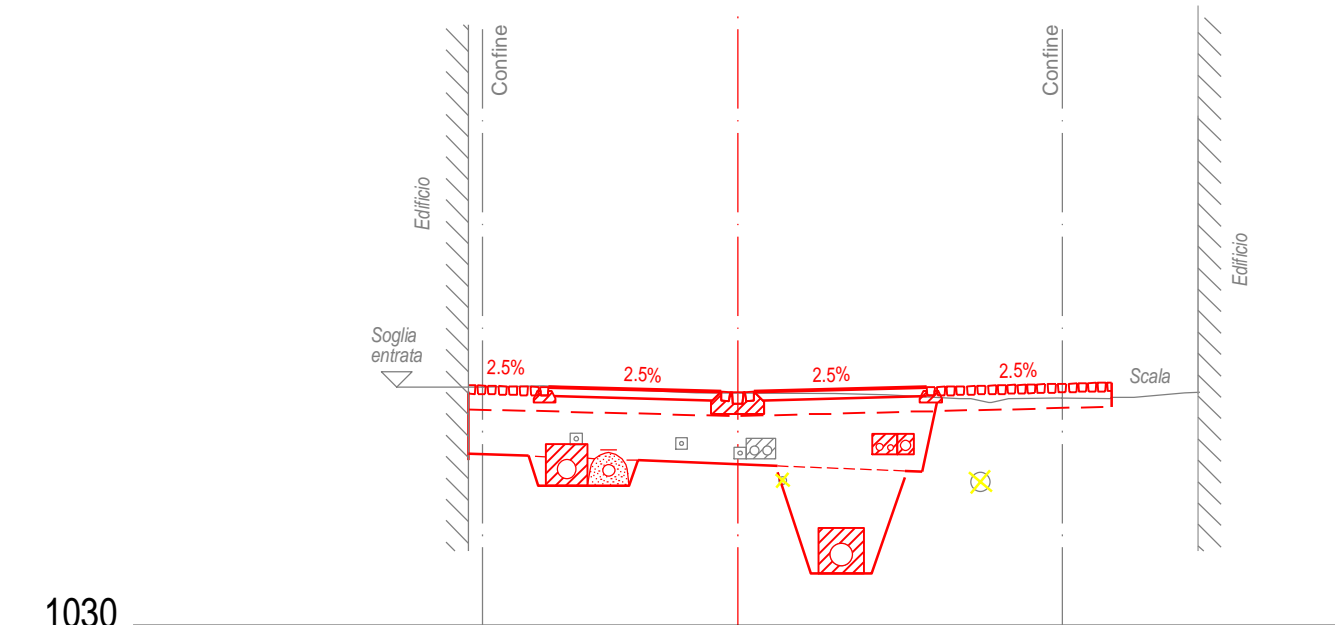
**GIUDICETTI e BAUMANN SA**  
ingegneria e misurazioni

UFFICIO D'INGEGNERIA E MISURAZIONI  
INGG. DIPL. ETH/SIA - INGG. GEOMETRA  
6535 ROVEREDO (GR)  
tel.: 091 8203040 fax 091 8203049  
e-mail info@gbasa.ch  
CERTIFICATO SN EN ISO 9001 :2000

DATA: Agosto 2023	PROGETTATO: RGMba	<b>Inc. no. : 1383</b>		
FORMATO: 1470 x 297 mm	FILE: vedi sotto			
INDICE	MODIFICA	DATA	DISEGNATO	VERIFICATO

I:\1383 Sta Domenica paesi\101\_Progetto\Progetto d'esposizione\741.00.4138.05-06-07-08\_Sezioni.2d

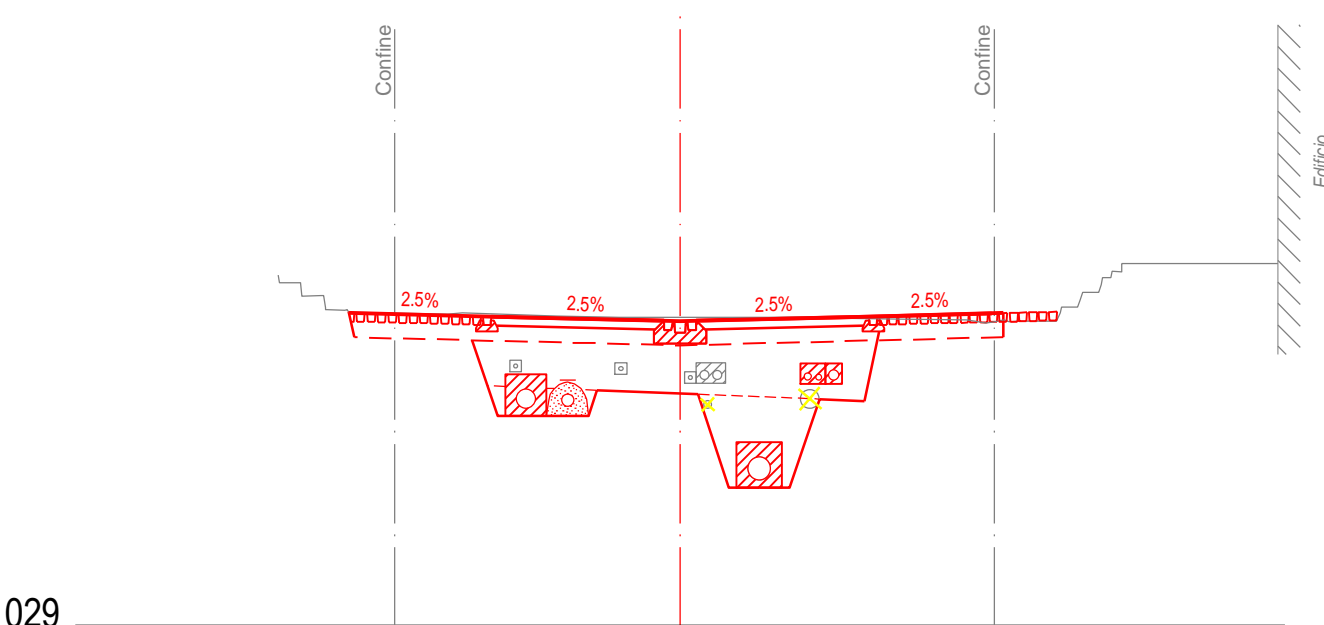
### Sezione 14



1030

T=1030.09 P=1030.111

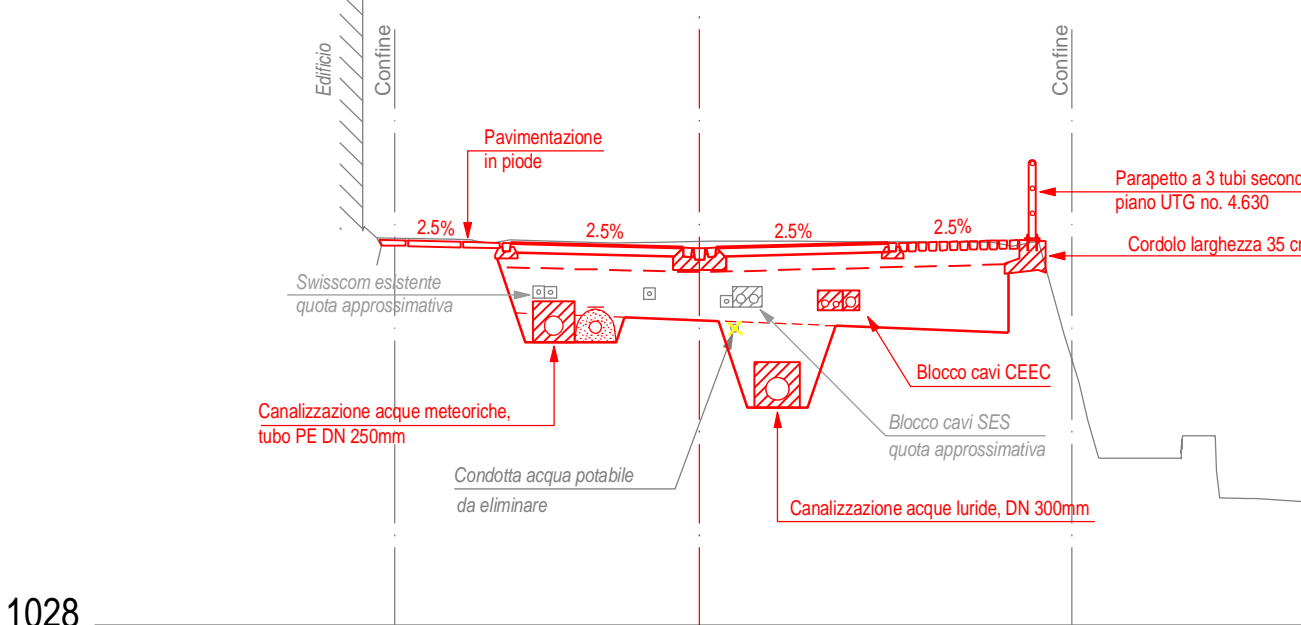
### Sezione 14.1



1029

T=1029.09 P=1029.042

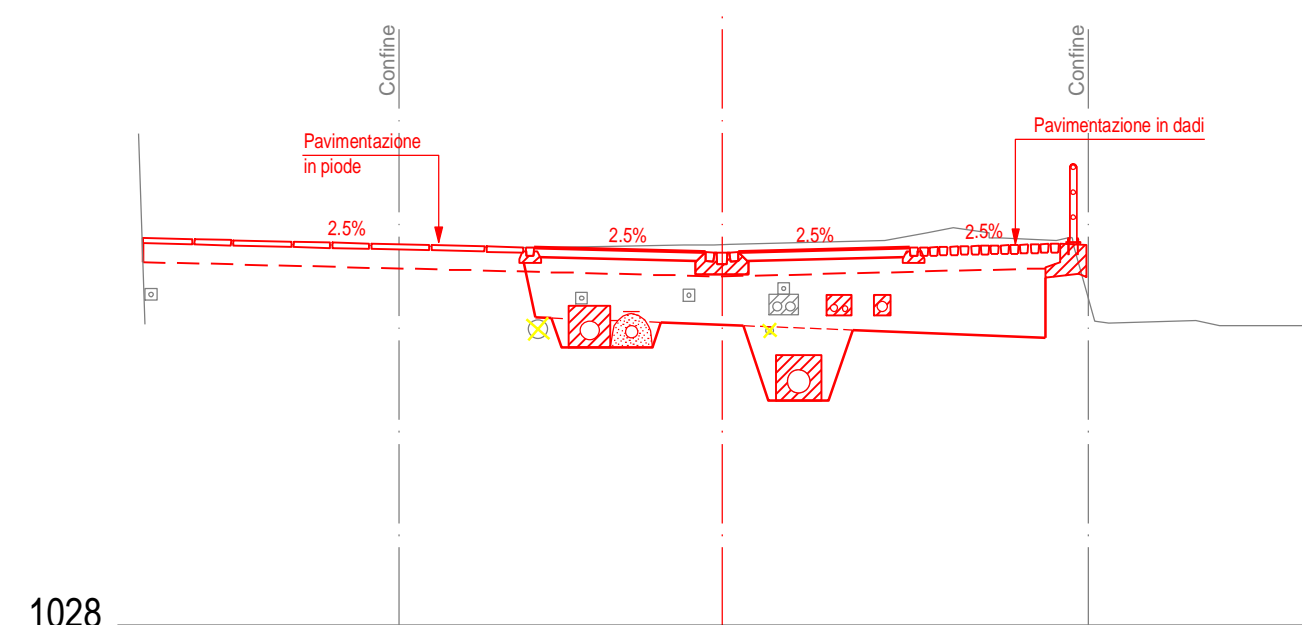
### Sezione 15



1028

T=1028.09 P=1028.010

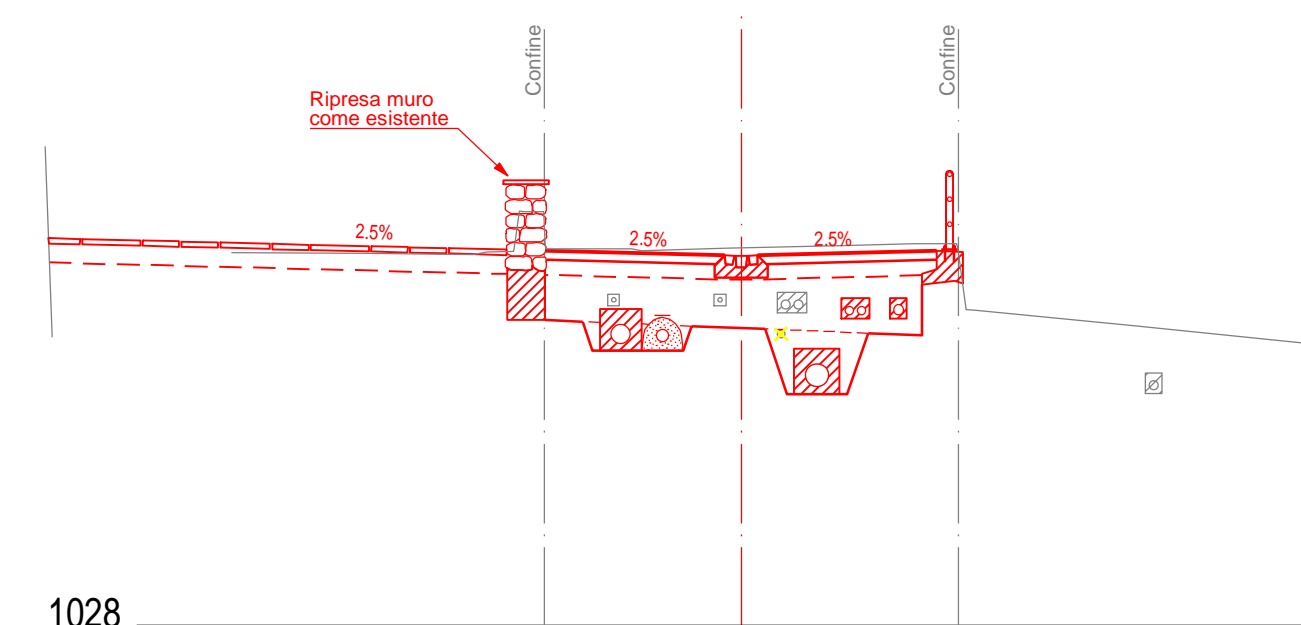
### Sezione 15.1



1028

T=1028.05 P=1028.956

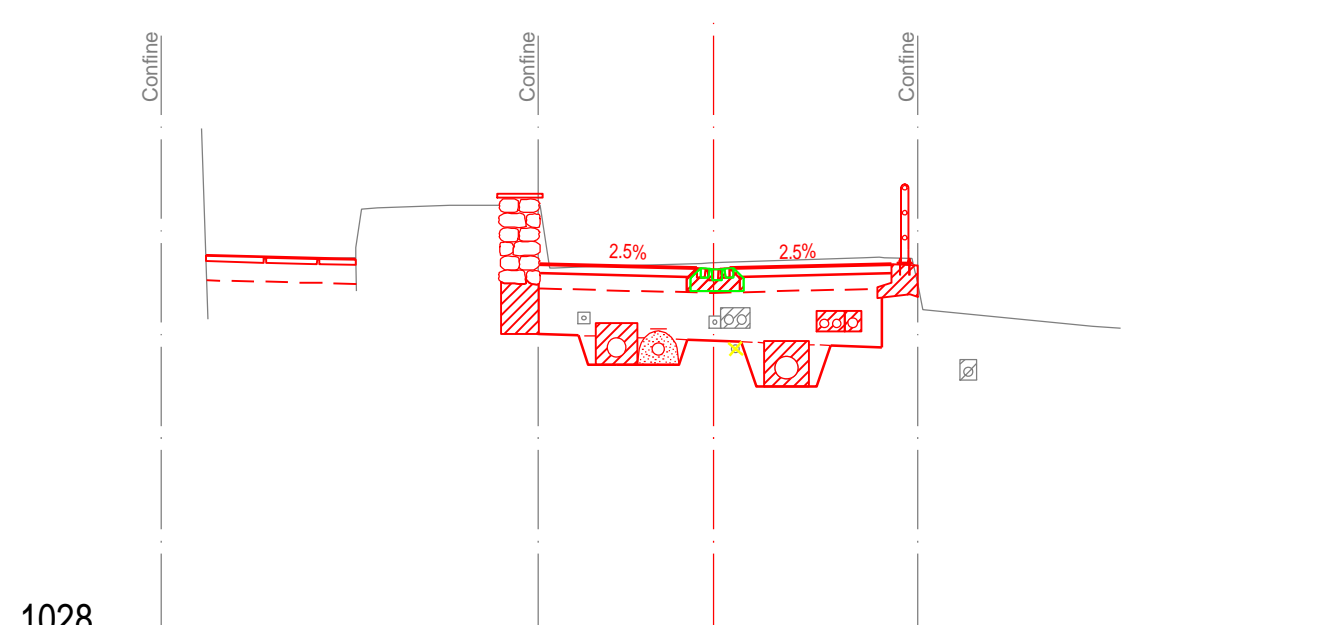
### Sezione 16



1028

T=1028.01 P=1028.908

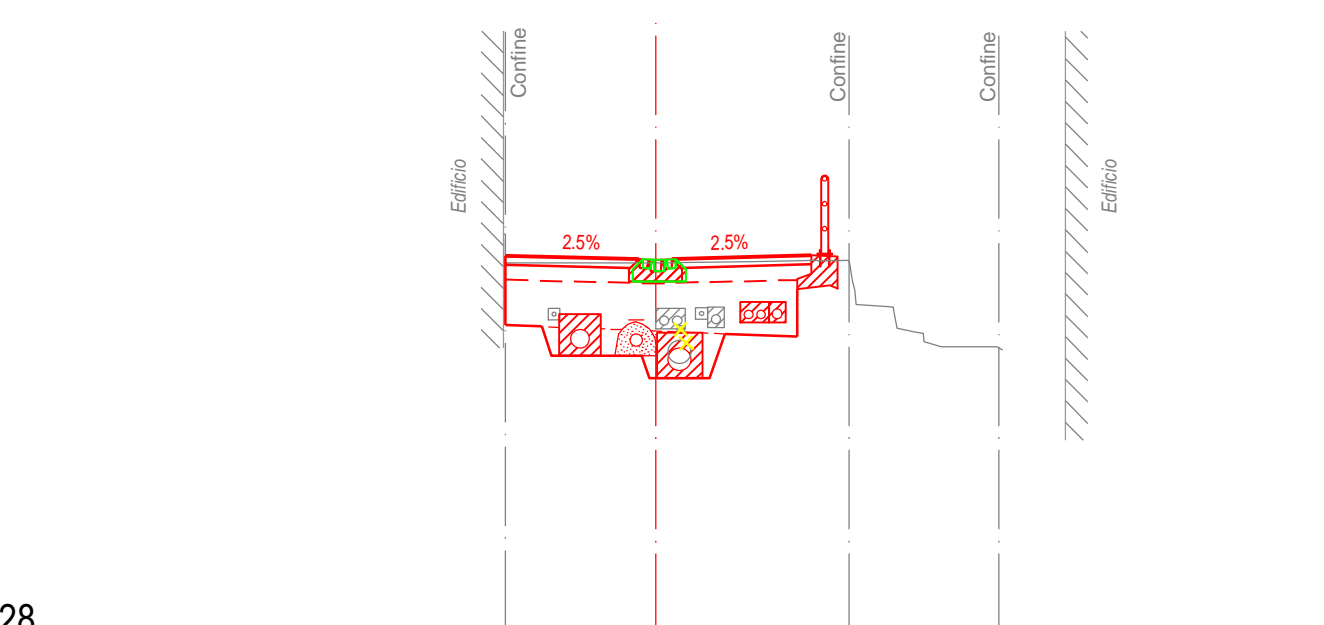
### Sezione 17



1028

T=1028.90 P=1028.838

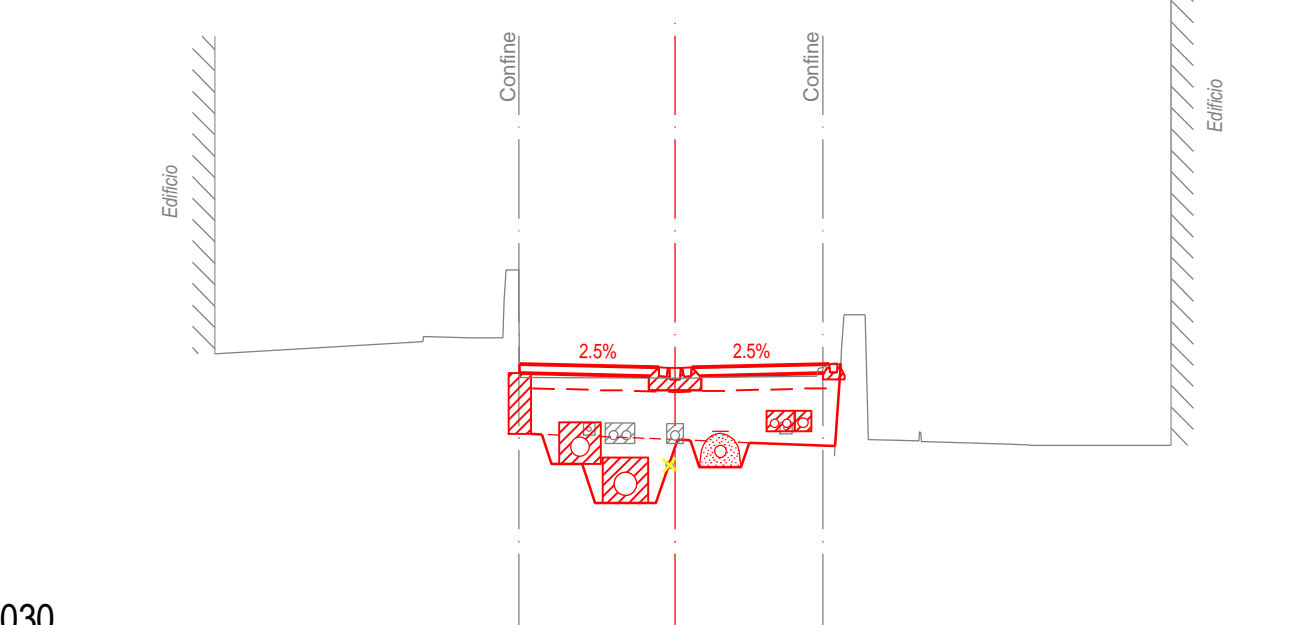
### Sezione 18



1028

T=1028.90 P=1028.944

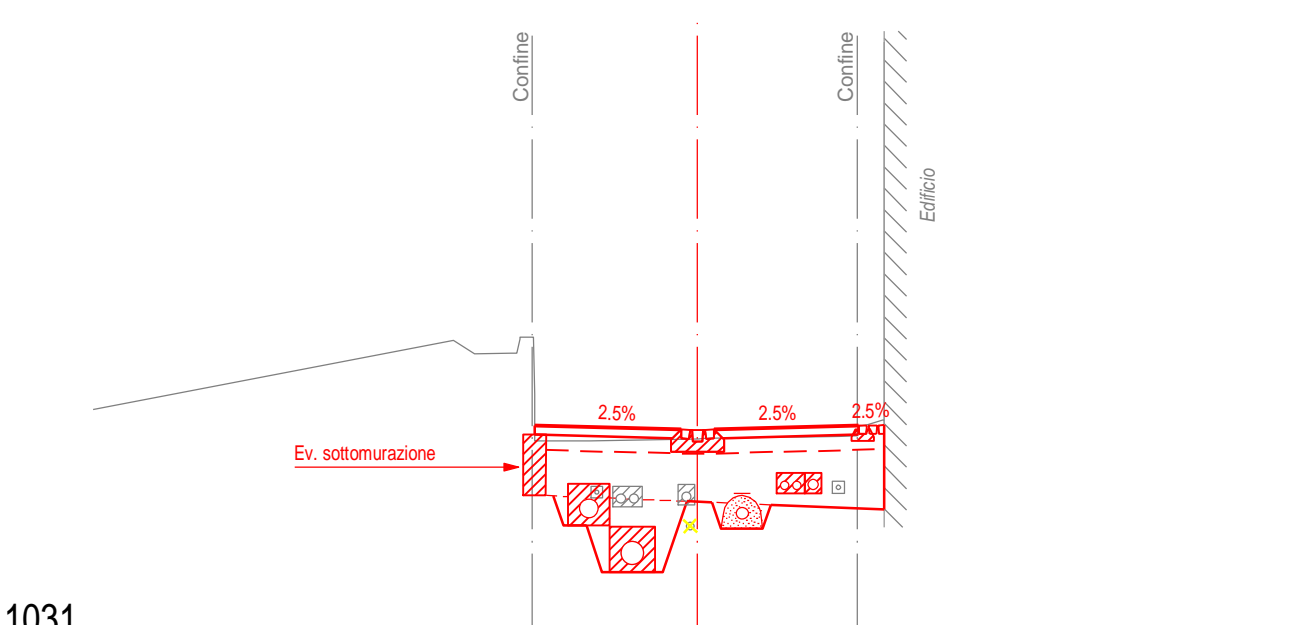
### Sezione 19



1030

T=1030.37 P=1030.524

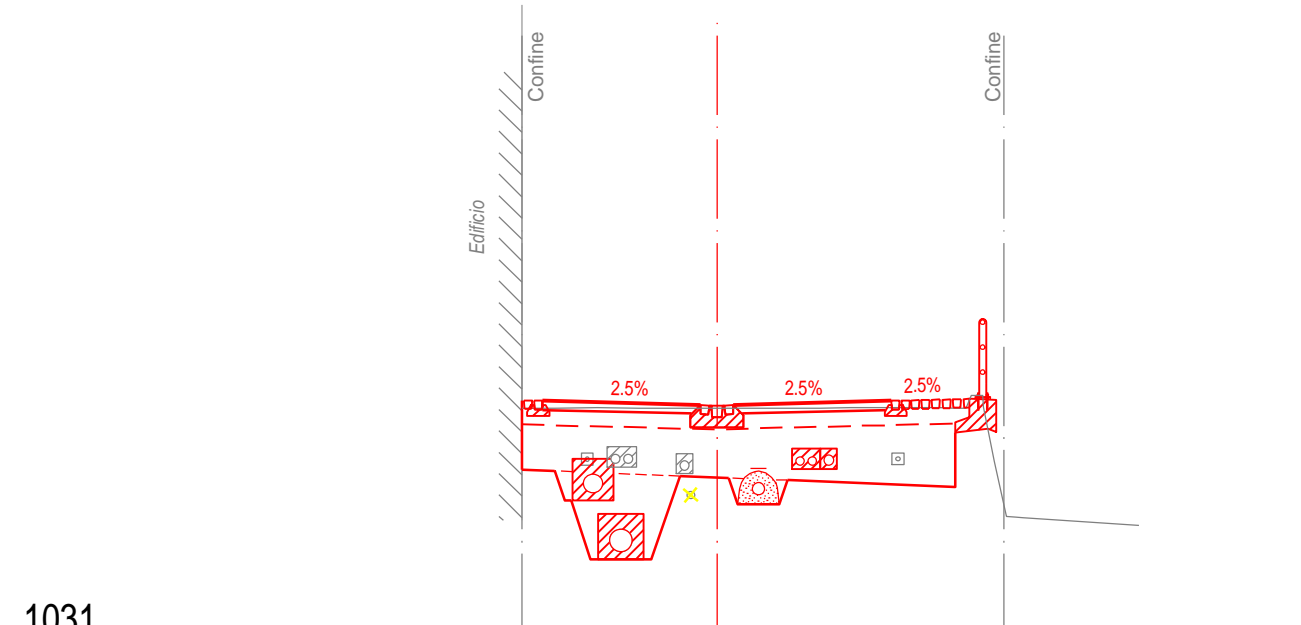
### Sezione 19.1



1031

T=1030.57 P=1030.693

### Sezione 20



1031

T=1030.98 P=1030.014