


 Schweizerische Eidgenossenschaft Confédération suisse Confederazione Svizzera Confederaziun svizra		Eidgenössisches Departement für Umwelt, Verkehr, Energie und Kommunikation UVEK Bundesamt für Strassen ASTRA			
Nationalstrassen		b1			
Kanton Graubünden		Strassen-Nr. N28		Gemeinden Grusch, Schiers	
Autobahnklasse 2/3		Unterhaltsabschnitt 01 Landquart - Selfranga		EU-Strassen-Nr. N28	
AUSFÜHRUNGSPROJEKT (AP) Projektphase / Planbezeichnung					
WILDTIERÜBERFÜHRUNG SCHIERS (KORRIDOR GR-06) Projektphase / Planbezeichnung					
SITUATION TEIL WEST, GEMEINDE GRÜSCH 1:1'000					
Projektkurzbezeichnung N28WILKDO		Projekt-Nr. / TDCost-Nr. 200038			
Inventarobjekt-Nr. 18.28.01.475.01		Unterhaltskilometer km 7.250 - 10.100			
RBBS 9.300					
					
Projektverfasser INGE Wildtierquerung Schiers 		Plan-Nr. (PV) 1526 AP/010			
Chitvanni + Wille GmbH Dipl. Bauingenieure ETH/SIA Schönholzstrasse 8, 7000 Chur TEL 081 252 46 16 FAX 081 252 46 17		Plan-Nr. (ASTRA)		Massstab: 1:1000	
		Format: 30 x 147		Erstellung: E. Koch	
		Datum: 04.08.2023		Gepr.: U D	
		Plotfile: R1526 N28 WTQ Schiers/02 Plan/004 AP Ausführungsprojekt/001 Gültige Plan/1526 Situation Wildschutzzone.Zd			
Projektleitung Bundesamt für Strassen ASTRA Filiale Bellinzona Via C. Pellandini 2, 6500 Bellinzona		Geprüft:		Kz.: Funktion:	
		Eingang ASTRA:		Kurzzeichen SGV:	
		Freigabe ASTRA:		Kurzzeichen:	

